



Новгородская область

Администрация Великого Новгорода

## ПОСТАНОВЛЕНИЕ

26.04.2022

№ 1863

Великий Новгород

### Об утверждении документации по планировке территории

В целях эффективного использования городских территорий, в соответствии со статьями 43, 45, 46 Градостроительного кодекса Российской Федерации, Порядком подготовки и утверждения документации по планировке территории в границах муниципального образования - городского округа Великий Новгород, утвержденным постановлением Администрации Великого Новгорода от 27.08.2019 № 3547, на основании заявления Демешева А.В. от 23.12.2021 № 7895 Администрация Великого Новгорода **постановляет:**

1. Утвердить документацию по планировке территории - проект межевания территории части квартала 20 Великого Новгорода, включая элементы улично-дорожной сети - ул. Т.Фрунзе-Оловянка, ул. Панкратова.

2. Разместить материалы утвержденной документации по планировке территории на официальном сайте Администрации Великого Новгорода в сети Интернет.

3. Опубликовать настоящее постановление в газете "Новгород" и в официальном сетевом издании "Интернет-газета "Новгород" не позднее семи дней с даты его принятия.

**Исполняющий полномочия Мэра  
Великого Новгорода**

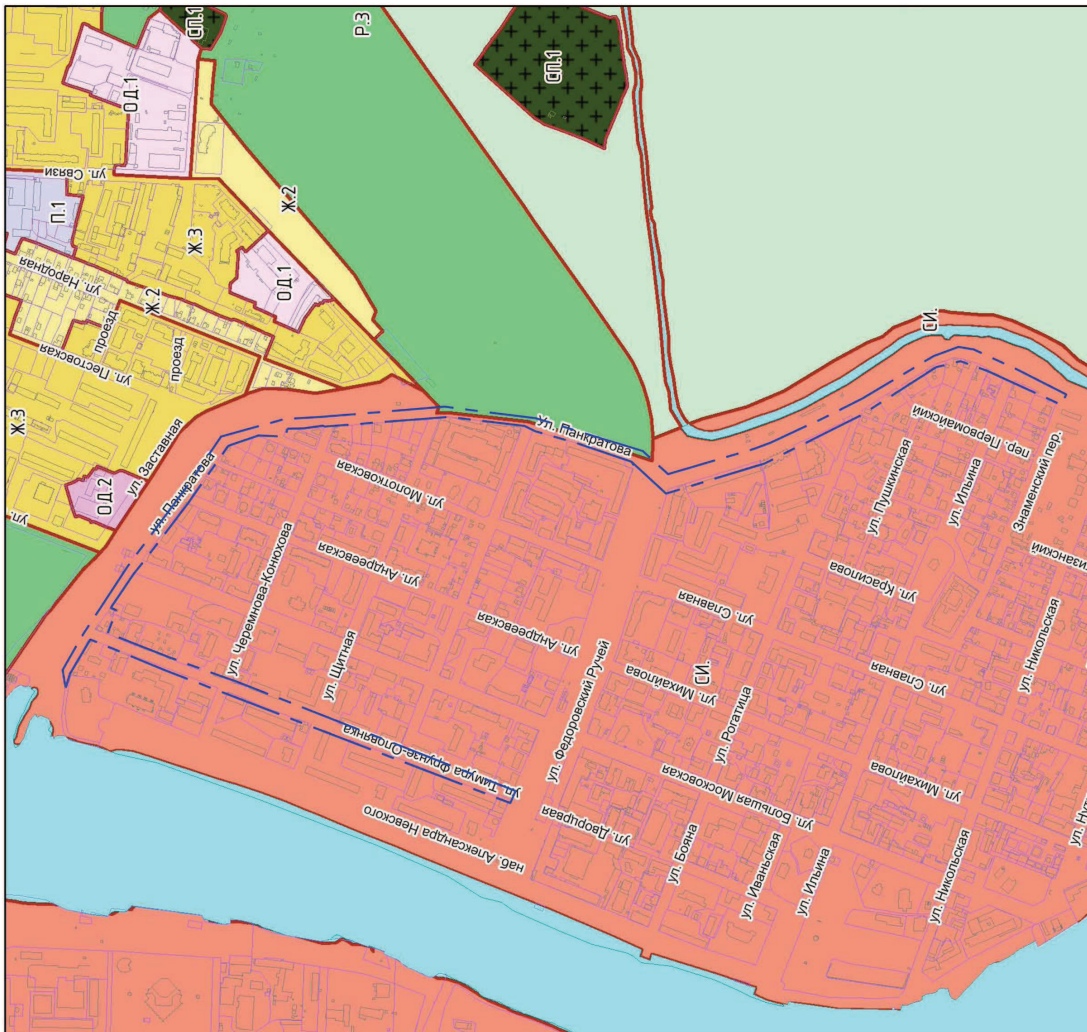
**В.А. Еремин**



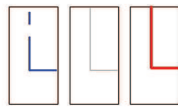
# ЧЕРТЕЖ СУЩЕСТВУЮЩИХ И ПЛАНИРУЕМЫХ ЭЛЕМЕНТОВ ПЛАНИРОВОЧНОЙ СТРУКТУРЫ Масштаб 1:10000



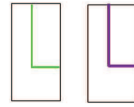
СХЕМА РАСПОЛОЖЕНИЯ ТЕРРИТОРИИ ПМТ НА КАРТЕ ГРАДОСТРОИТЕЛЬНОГО ЗОНИРОВАНИЯ



УСЛОВНЫЕ ОБОЗНАЧЕНИЯ

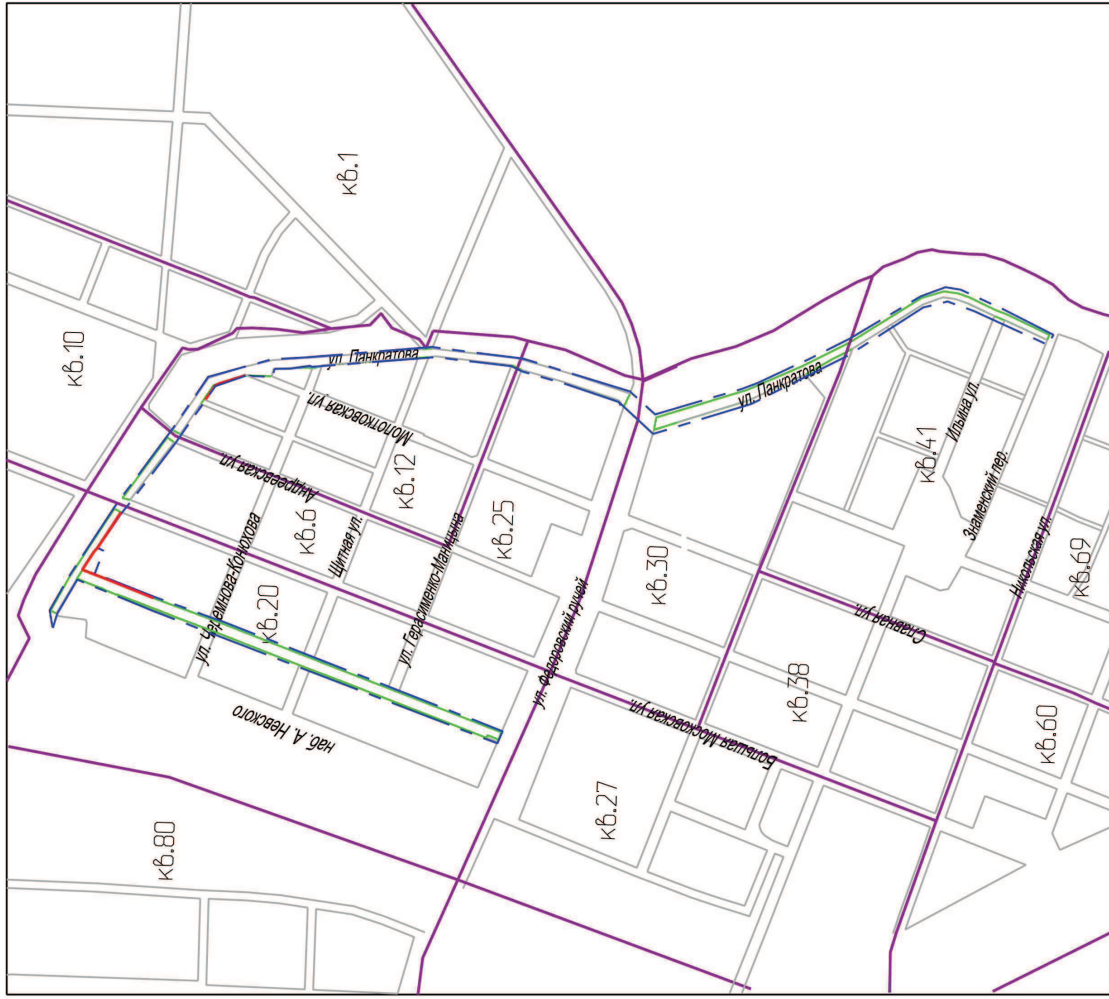


граница проектирования  
существующие красные линии  
планируемые красные линии



границы земельных участков  
улично-дорожной сети  
границы кварталов

# ЧЕРТЕЖ РАСПОЛОЖЕНИЯ ТЕРРИТОРИИ ПМТ В ПЛАНИРОВОЧНОЙ СТРУКТУРЕ



Изм.	Кол. уч.	Лист	№ док.	Подп.	Дата
ГИП	Копельшаб				08.21
Разработ.	Громובה				08.21

2021г.

Документация по планировке территории  
"Проект межевания территории части квартала 20  
Великого Новгорода. Блоковая элементно-улично-дорожная сеть -  
ул. Т. Фрунзе-Оловянка, ул. Панкратова"

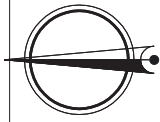
Стадия	Лист	Листов
ПМТ	1	4



Чертеж существующих и планируемых  
элементов планировочной структуры  
М 1:10000

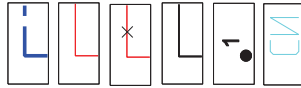
формат А3

Лист	№	Взам. учб. №	№д. № подл.	Подп. и дата
Лист	№	Взам. учб. №	№д. № подл.	Подп. и дата



# ЧЕРТЕЖ КРАСНЫХ ЛИНИЙ Масштаб 1:2000

## УСЛОВНЫЕ ОБОЗНАЧЕНИЯ



граница проектирования

существующие красные линии

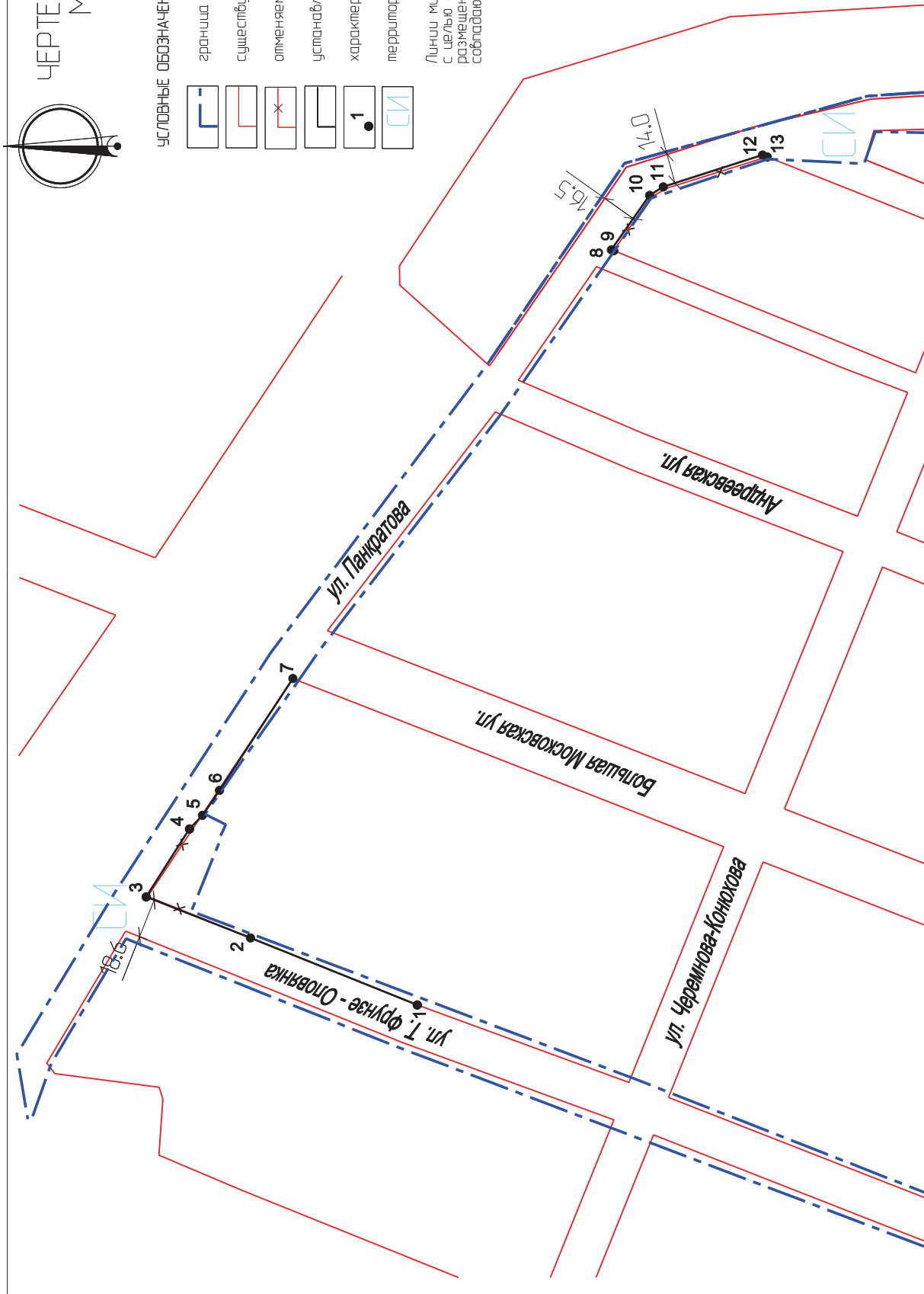
отменяемые красные линии

устанавливаемые красные линии

характерные точки красных линий

территориальная зона

Линии минимального отступа от красных линий с целью определения мест допустимого размещения зданий, строений, сооружений соблюдаются с красными линиями.



### КООРДИНАТЫ УСТАНОВЛЯЕМЫХ КРАСНЫХ ЛИНИЙ

8	578027.89	2181090.85
9	578028.97	2181091.26
10	578010.98	2181117.03
11	578004.53	2181120.99
12	577957.67	2181136.01
13	577955.41	2181135.10

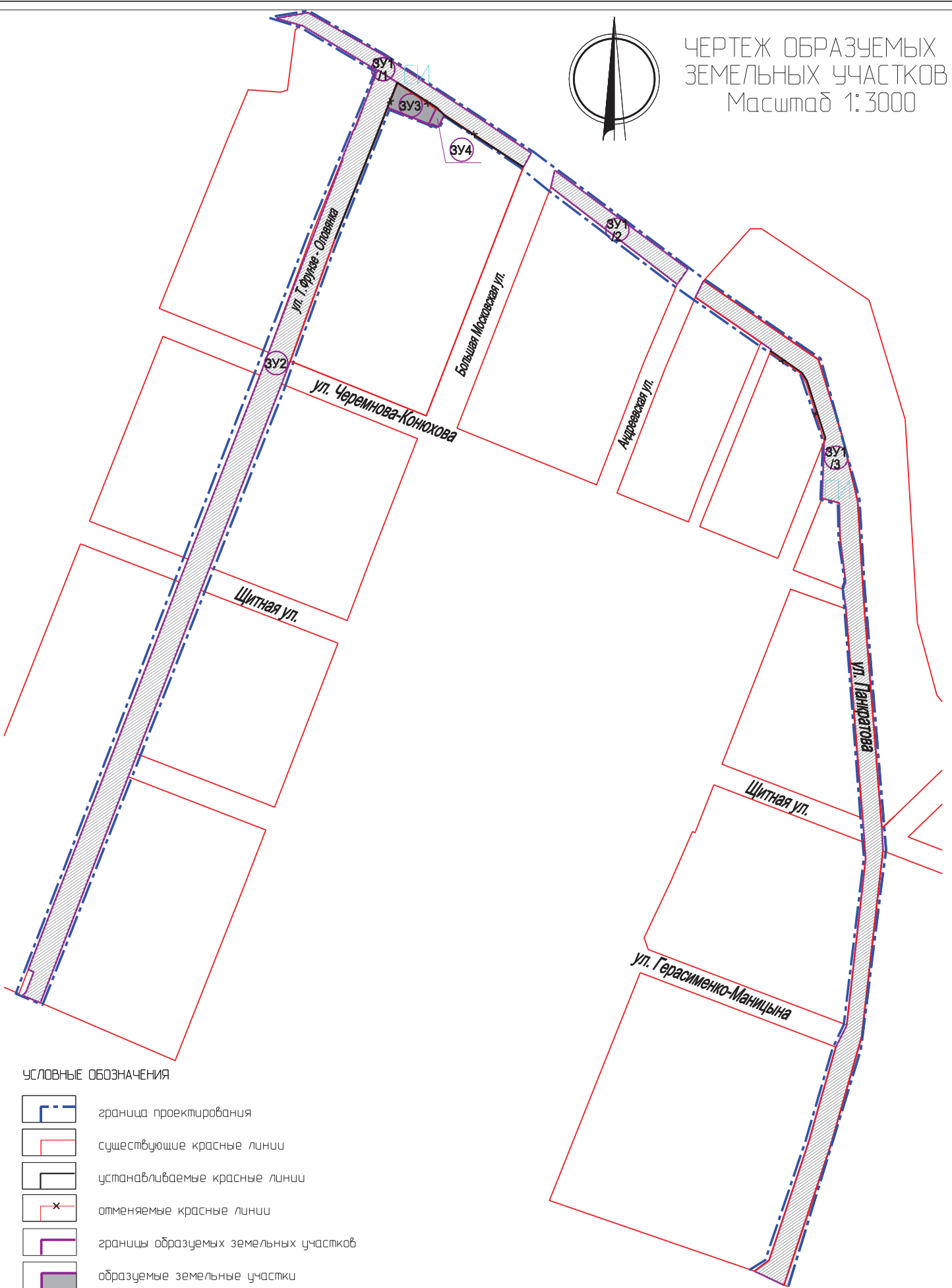
1	578120.65	2180734.96
2	578199.41	2180766.62
3	578248.55	2180785.97
4	578228.19	2180818.00
5	578221.96	2180824.36
6	578214.02	2180836.20
7	578179.35	2180888.96

Изм.	Кол. уч.	Лист	№ док.	Подп.	Дата
ГИП	Копыльцов				08.21
Разработ.	Грачева				08.21










2021г.		
Документация по планировке территории "Проект межевания территории части квартала 20 Великого Новгород. Включая элементы улично-дорожной сети - ул. Т. Фрунзе-Оловянка, ул. Панкратова"		
Основная часть проекта	Лист	Листов
	2	3
Чертеж красных линий М 1:2000		
формат А3		

Создано	Вам. инб. N	Подп. и дата	Инб. N подп.
---------	-------------	--------------	--------------

ЧЕРТЕЖ ОБРАЗУЕМЫХ  
ЗЕМЕЛЬНЫХ УЧАСТКОВ  
Масштаб 1:3000




УСЛОВНЫЕ ОБОЗНАЧЕНИЯ

-  граница проектирования
-  существующие красные линии
-  устанавливаемые красные линии
-  отменяемые красные линии
-  границы образуемых земельных участков
-  образуемые земельные участки
-  образуемые земельные участки общего пользования
-  условные номера образуемых земельных участков
-  наименование территориальной зоны

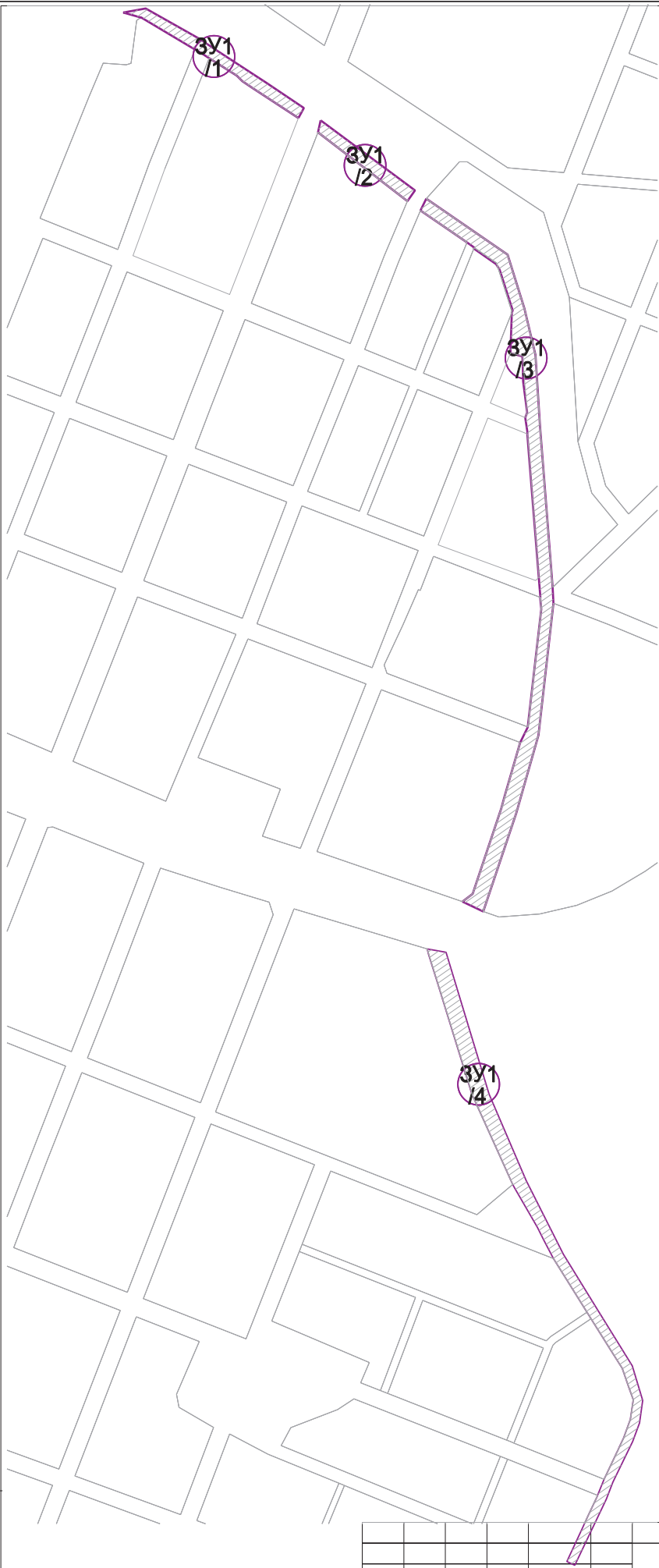
Согласовано			
Взам. инв. N			
Подп. и дата			
Инв. N подл.			

Изм.	Кол. уч.	Лист N док.	Подп.	Дата
ГИП		Копыльцов		08.21
Разработ.		Грамова		08.21

2021г.			
Документация по планировке территории "Проект межевания территории части квартала 20 Великого Новгорода, включая элементы улично-дорожной сети - ул. Т. Фрунзе-Оловянка, ул. Панкратова"			
Основная часть проекта	Стадия	Лист	Листов
	ПМТ	3.1	4
Чертеж образуемых земельных участков			
М 1:3000			

1 этап межевания территории:  
образование земельного участка  
с условным номером :ЗУ1.

Контуры 2, 4 образуемого земельного участка  
с условным номером :ЗУ1 не изменяются  
(совпадают с соответствующими контурами  
исходного земельного участка).



Согласовано					
Инв. N подл.	Подп. и дата	Взам. инв. N			

									2021г.
Документация по планировке территории "Проект межевания территории части квартала 20 Великого Новгорода, включая элементы улично-дорожной сети - ул. Т. Фрунзе-Олюбянка, ул. Панкратова"									
Изм.	Кол. уч.	Лист N док.	Подп.	Дата	Основная часть проекта	Стадия	Лист	Листов	
ГИП		Копыльцов		08.21		ПМТ	3.2	4	
Разработ.		Громова		08.21	Чертеж образуемых земельных участков М 1:5000				
						формат А3			