

Новгородская область

Администрация Великого Новгорода

ПОСТАНОВЛЕНИЕ

21.04.2022

№ 1768

Великий Новгород

Об утверждении документации по планировке территории

В соответствии со статьями 42, 43, 45, 46 Градостроительного кодекса Российской Федерации, Порядком подготовки и утверждения документации по планировке территории в границах муниципального образования - городского округа Великий Новгород, утвержденным постановлением Администрации Великого Новгорода от 27.08.2019 № 3547, Администрация Великого Новгорода **постановляет:**

1. Утвердить документацию по планировке территории - внесение изменений в проект планировки территории части квартала 14 Великого Новгорода с проектом межевания территории в его составе, утвержденный постановлением Администрации Великого Новгорода от 12.11.2020 № 4339.

2. Разместить материалы утвержденной документации по планировке территории на официальном сайте Администрации Великого Новгорода в сети Интернет.

3. Опубликовать настоящее постановление в газете "Новгород" и в официальном сетевом издании "Интернет-газета "Новгород" не позднее семи дней с даты его принятия.

**Исполняющий полномочия Мэра
Великого Новгорода**

В.А. Еремин

ЭЛЕМЕНТЫ
ПЛАНИРОВОЧНОЙ СТРУКТУРЫ
(УЛИЧНО-ДОРОЖНАЯ СЕТЬ)



УСЛОВНЫЕ ОБОЗНАЧЕНИЯ

	Граница проекта
	Красные линии
	Застроенная территория
	Улично-дорожная сеть
	Границы кадастровых кварталов
	Границы существующих элементов планировочной структуры
	Границы планируемых элементов планировочной структуры

ЭЛЕМЕНТ
ПЛАНИРОВОЧНОЙ СТРУКТУРЫ

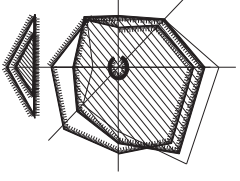
53:23:7301402

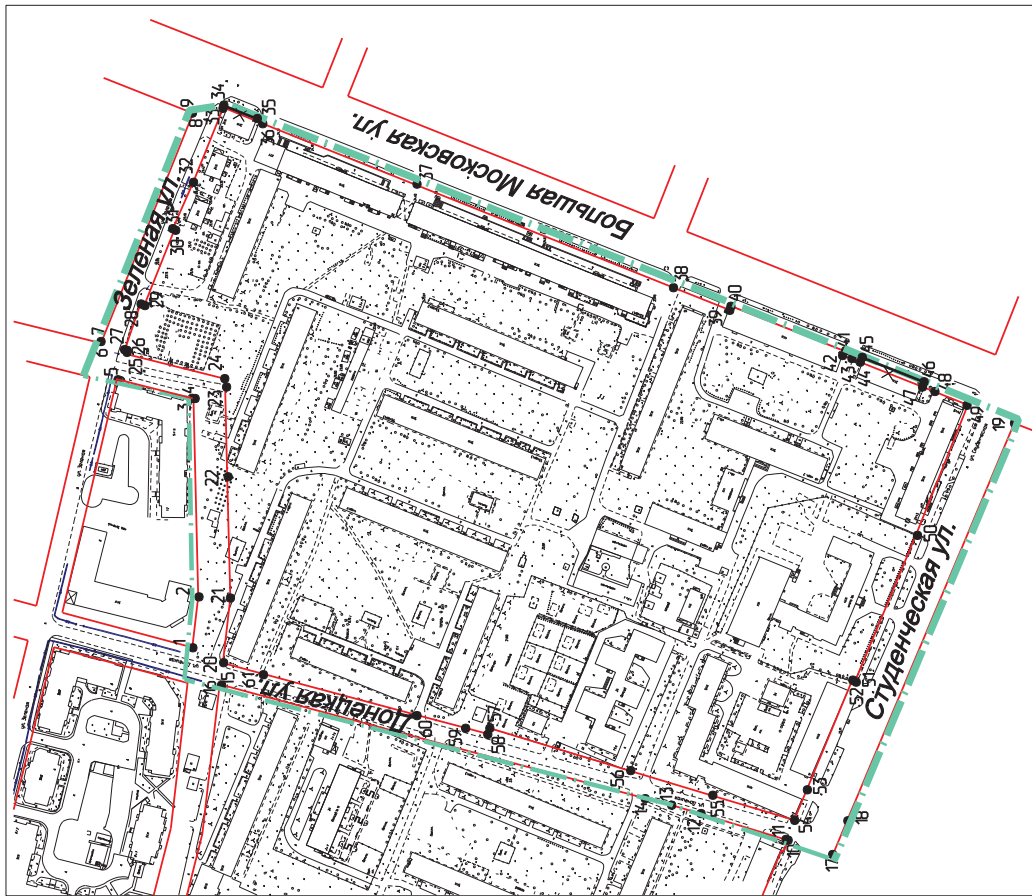
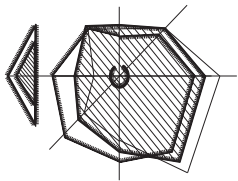
ЭЛЕМЕНТЫ
ПЛАНИРОВОЧНОЙ СТРУКТУРЫ
(УЛИЧНО-ДОРОЖНАЯ СЕТЬ)

Постановление Администрации Великого Новгорода от 01.09.2021 № 4668 "О подготовке документации по планировке территории"

Внесение изменений в проект планировки территории части квартала 14 Великого Новгорода с проектом межевания территории в его составе

Изм.	Кодч.	Лист.	№ док.	Подп.
	Разраб.	Соловьев		
	Проверил	Малушин		
	Н. контр.	Малушин		
Основная (утверждаемая) часть проекта межевания территории				
Стадия	Лист	Листов		
	ПМТ	1	3	
Чертеж границ существующих и планируемых элементов планировочной структуры М 1:2000				
ООО "ТСП Мегалогис"				





КООРДИНАТЫ КРАСНЫХ ЛИНИЙ

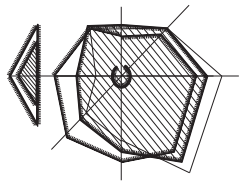
Номер точки	Ведность координат	
	X	Y
1	579237.38	2180992.89
2	579234.07	2181021.41
3	579236.76	2181132.76
4	579237.06	2181132.83
5	579279.77	2181143.52
6	579288.92	2181163.85
7	579288.64	2181163.78
8	579237.03	2181292.96
9	579237.37	2181293.09
10	578902.72	2180884.62
11	578904.42	2180885.14
12	578951.85	2180899.55
13	578968.92	2180904.50
14	578983.78	2180908.33
15	579221.66	2180972.11
16	579221.98	2180972.12
17	578877.53	2180876.87
18	578869.59	2180895.97
19	578775.90	2181118.86
20	579220.27	2180984.17
21	579216.04	2181020.58
22	579217.83	2181089.02
23	579218.97	2181139.62
24	579219.25	218113.84
25	579275.01	218157.79
26	579274.41	218159.65
27	579275.28	218159.87
28	579266.62	218185.63
29	579264.42	218184.79
30	579247.39	2181227.49

31	579248.45	2181227.86
32	579237.09	2181253.60
33	579220.01	2181296.09
34	579219.59	2181297.14
35	579201.01	2181289.79
36	579197.93	2181287.10
37	579111.73	2181252.68
38	578967.92	2181195.30
39	578935.75	2181182.47
40	578934.90	2181184.59
41	578870.98	2181159.32
42	578871.90	2181157.00
43	578867.02	2181155.05
44	578862.31	2181153.16
45	578861.27	2181155.75
46	578826.40	2181141.97
47	578827.49	2181139.25
48	578820.99	2181136.66
49	578801.87	2181129.07
50	578830.97	2181056.22
51	578865.23	2180973.72
52	578866.94	2180974.28
53	578892.31	2180913.04
54	578899.48	2180896.00
55	578945.48	2180909.79
56	578991.48	2180923.58
57	579070.35	2180947.64
58	579071.57	2180944.43
59	579083.81	2180947.71
60	579111.20	2180954.99
61	579197.63	2180978.11

УСЛОВНЫЕ ОБОЗНАЧЕНИЯ

	Граница проекта
	Красные линии существующие
	Красные линии отменяемые
	Красные линии устанавливаемые
	Характерные точки красных линий

Постановление Администрации Великого Новгорода от 01.09.2021 № 4668 "О подготовке документации по планировке территории"			
Внесение изменений в проект планировки территории части квартала 14 Великого Новгорода с проектом межевания территории в его составе			
Изм.	Кол.ч.	Лист	№ док.
Разраб.	Соловьев		Г. Подп.
Проверил	Маушин		
Н. контр.		Маушин	
Основная (утверждаемая) часть проекта планировки территории		Страница	Лист
		ППТ	1
Чертеж красных линий		Листов	3
М 1:3000		ООО "ТСП Металполис"	



КООРДИНАТЫ КРАСНЫХ ЛИНИЙ

Номер точки	Ведность координат	
	X	Y
1	579237.38	2180992.89
2	579234.07	2181021.41
3	579236.76	2181132.76
4	579237.06	2181132.83
5	579279.77	2181143.52
6	579288.92	2181163.85
7	579288.64	2181163.78
8	579237.03	2181292.96
9	579237.37	2181293.09
10	578902.72	2180884.62
11	578904.42	2180885.14
12	578951.85	2180899.55
13	578968.92	2180904.50
14	578983.78	2180908.33
15	579221.66	2180972.11
16	579221.98	2180972.12
17	578877.53	2180876.87
18	578869.59	2180895.97
19	578775.90	2181118.86
20	579220.27	2180984.17
21	579216.04	2181020.58
22	579217.83	2181089.02
23	579218.97	2181139.62
24	579219.25	218113.84
25	579275.01	218157.79
26	579274.41	218159.65
27	579275.28	218159.87
28	579266.62	218185.63
29	579264.42	218184.79
30	579247.39	2181227.49
31	579248.45	2181227.86
32	579237.09	2181253.60
33	579220.01	2181296.09
34	579219.59	2181297.14
35	579201.01	2181289.79
36	579197.93	2181287.10
37	579111.73	2181252.68
38	578967.92	2181195.30
39	578935.75	2181182.47
40	578934.90	2181184.59
41	578870.98	2181159.32
42	578871.90	2181157.00
43	578867.02	2181155.05
44	578862.31	2181153.16
45	578861.27	2181155.75
46	578826.40	2181141.97
47	578827.49	2181139.25
48	578820.99	2181136.66
49	578801.87	2181129.07
50	578830.97	2181056.22
51	578865.23	2180973.72
52	578866.94	2180974.28
53	578892.31	2180913.04
54	578899.48	2180896.00
55	578945.48	2180909.79
56	578991.48	2180923.58
57	579070.35	2180947.64
58	579071.57	2180944.43
59	579083.81	2180947.71
60	579111.20	2180954.99
61	579197.63	2180978.11

УСЛОВНЫЕ ОБОЗНАЧЕНИЯ

	Граница проекта
	Красные линии существующие
	Красные линии отменяемые
	Красные линии устанавливаемые
	Характерные точки красных линий
	Линии отступа от красных линий в целях определения мест доступного размещения зданий, строений, сооружений

Постановление Администрации Великого Новгорода от 01.09.2021 № 4668 "О подготовке документации по планировке территории"

Внесение изменений в проект планировки территории части квартала 14 Великого Новгорода с проектом межевания территории в его составе

Основная (утверждаемая) часть проекта межевания территории

Чертеж красных линий и линий отступа от красных линий в целях определения мест доступного размещения зданий, строений, сооружений
М 1:3000

Стадия	Лист	Листов
ПМТ	2	3

ООО "ТСП Металполис"

ЭЛЕМЕНТЫ
ПЛАНИРОВОЧНОЙ СТРУКТУРЫ
(УЛИЧНО-ДОРОЖНАЯ СЕТЬ)



УСЛОВНЫЕ ОБОЗНАЧЕНИЯ

	Граница проекта
	Красные линии
	Застроенная территория
	Улично-дорожная сеть
	Границы кадастровых кварталов
	Границы существующих элементов планировочной структуры
	Границы планируемых элементов планировочной структуры

ЭЛЕМЕНТ
ПЛАНИРОВОЧНОЙ СТРУКТУРЫ

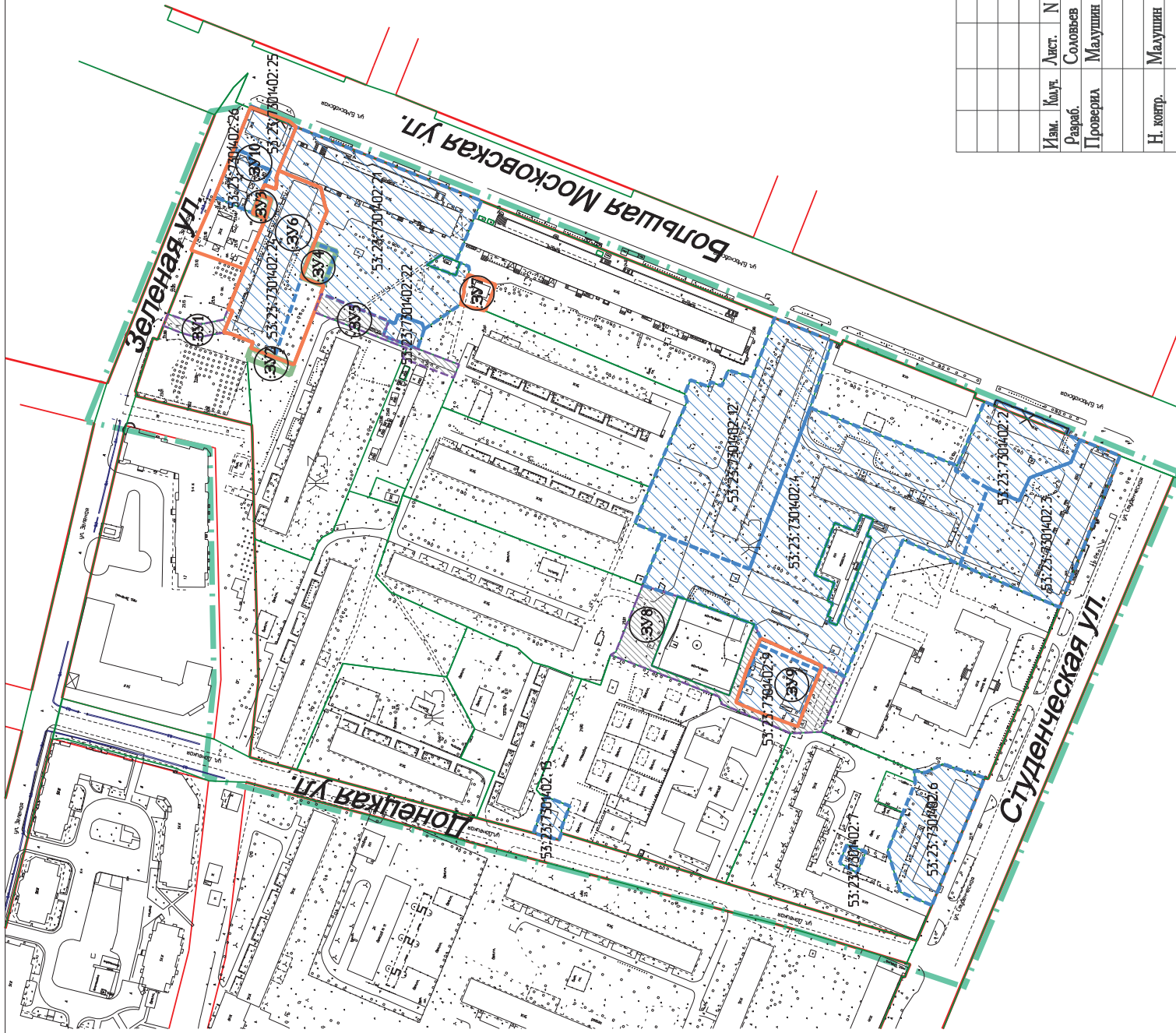
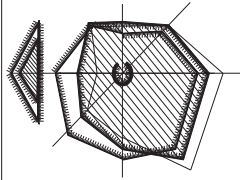
53:23:7301402

ЭЛЕМЕНТЫ
ПЛАНИРОВОЧНОЙ СТРУКТУРЫ
(УЛИЧНО-ДОРОЖНАЯ СЕТЬ)

Постановление Администрации Великого Новгорода от 01.09.2021 № 4668 "О подготовке документации по планировке территории"

Внесение изменений в проект планировки территории части квартала 14 Великого Новгорода с проектом межевания территории в его составе

Изм.	Кодч.	Лист.	№ док.	Подп.
	Разраб.	Соловьев		
	Проверил	Малушин		
	Н. контр.	Малушин		
Основная (утверждаемая) часть проекта планировки территории				
Стадия			Лист	Листов
			П/ПТ	2
			3	
Чертеж границ существующих и планируемых элементов планировочной структуры М 1:2000				
ООО "ТСП Мегаломис"				



УСЛОВНЫЕ ОБОЗНАЧЕНИЯ

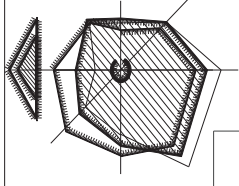
	Граница проекта
	Красные линии существующие
	Красные линии отменяемые
	Красные линии устанавливаемые
	Существующая улично-дорожная сеть
	Зона застройки среднеэтажными жилыми домами
	Существующие земельные участки уточненные
	Уточняемые земельные участки
	Образуемые земельные участки общего пользования
	Образуемые земельные участки
	Образуемые земельные участки
	Условные номера образуемых земельных участков
53:23:7301402:21	Кадастровые номера уточняемых земельных участков

Постановление Администрации Великого Новгорода от 01.09.2021 № 4668 "О подготовке документации по планировке территории"

Внесение изменений в проект планировки территории части квартала 14 Великого Новгорода с проектом межевания территории в его составе

Основная (утверждаемая) часть проекта межевания территории	Стадия	Лист	Листов
	ПМТ	3	3

Чертеж границ образуемых земельных участков
М 1:2000
ООО "ПСП Мегаломис"



УСЛОВНЫЕ ОБОЗНАЧЕНИЯ

	Граница проекта
	Красные линии существующие
	Красные линии отменяемые
	Красные линии устанавливаемые
	Зона размещения среднеэтажной жилой застройки
	Зона размещения объектов дошкольного, начального и среднего общего образования, а также учебных заведений непрерывного образования для взрослых
	Зона размещения объектов торговли
	Зона размещения объектов общественно-делового назначения
	Зона размещения сооружений, коммуникаций, объектов инженерной инфраструктуры
	Зона размещения гаражей
	Земельные участки (территории) общего пользования, в том числе улично-дорожная сеть
	Зона размещения детских площадок общего пользования
	Зона размещения спортивных площадок общего пользования
	Зона размещения спортивных клубов, спортивных залов
	Существующая улично-дорожная сеть
	Планируемая улично-дорожная сеть



Постановление Администрации Великого Новгорода от 01.09.2021 № 4668 "О подготовке документации по планировке территории"			
Внесение изменений в проект планировки территории части квартала 14 Великого Новгорода с проектом межевания территории в его составе			
Изм.	Колуч.	Лист.	№ док. Подп.
	Разаб.	Соловьев	
	Проверил	Малушин	
	Н. контр.	Малушин	
Основная (утверждаемая) часть проекта планировки территории		Страница	Листов
		ППТ	3
Чертеж границ зон планируемого размещения объектов капитального строительства		ООО "ТСП Мегаломис"	
		М 1:2000	