



Новгородская область

Администрация Великого Новгорода

## ПОСТАНОВЛЕНИЕ

29.03.2022

№ 1287

Великий Новгород

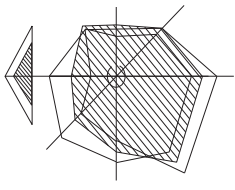
### Об утверждении документации по планировке территории

В целях эффективного использования городских территорий, в соответствии со статьями 42, 45, 46 Градостроительного кодекса Российской Федерации, Порядком подготовки и утверждения документации по планировке территории в границах муниципального образования - городского округа Великий Новгород, утвержденным постановлением Администрации Великого Новгорода от 27.08.2019 № 3547, на основании заявления ООО "Специализированный застройщик "Деловой партнер" от 17.01.2022 № 230 Администрация Великого Новгорода **постановляет:**

1. Утвердить документацию по планировке территории - внесение изменений в проект планировки части квартала 152 Великого Новгорода.
2. Разместить материалы утвержденной документации по планировке территории на официальном сайте Администрации Великого Новгорода в сети Интернет.
3. Опубликовать настоящее постановление в газете "Новгород" и в официальном сетевом издании "Интернет-газета "Новгород" не позднее семи дней с даты его принятия.

**Исполняющий полномочия Мэра  
Великого Новгорода**

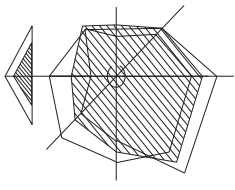
**В.А. Еремин**



УСЛОВНЫЕ ОБОЗНАЧЕНИЯ

	Граница проекта
	Красные линии существующие
	Оси дорог
	Граница городского округа Великий Новгород

Постановление Администрации Великого Новгорода от 27.10.2021 № 5693 "О подготовке документации по планировке территории"			
Внесение изменений в проект планировки части квартала 152 Великого Новгорода			
Изм.	Кол.ч.	Лист.	№ док.
Разраб.	Соловьев	Годл.	
Проверил	Малушин	Лист	Листов
		ППТ	1
		Лист	3
Основная (утверждаемая) часть проекта планировки территории		ООО "ТСП Мегатолкс"	
Н. контр.		М 1:2000	
Малушин			



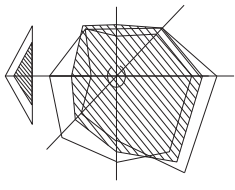
УСЛОВНЫЕ ОБОЗНАЧЕНИЯ

	Граница проекта
	Красные линии
	Территория, планируемая к застройке
	Застроенная территория
	Территория озеленения
	Границы кварталов
	Границы существующего элемента планировочной структуры
	Граница городского округа Великий Новгород

Постановление Администрации Великого Новгорода от 27.10.2021 № 5693 "О подготовке документации по планировке территории"

Внесение изменений в проект планировки части квартала 152 Великого Новгорода

Изм.	Кол.ч.	Лист.	№ док.	Подп.
Разраб.		Соловьев		
Проверил		Малушин		
Н. контр.		Малушин		
Основная (утверждаемая) часть проекта планировки территории				
Чертеж границ существующих и планируемых элементов планировочной структуры М 1:2000				
Стадия	Лист	Листов		
ППТ	2	3		
ООО "ТСП Мегapolis"				



**УСЛОВНЫЕ ОБОЗНАЧЕНИЯ**

	Граница проекта
	Красные линии
	Границы зон планируемого размещения многоквартирных домов
	Границы зон планируемого размещения сооружений, коммуникаций, объектов инженерной инфраструктуры
	Существующие объекты инженерно-транспортной инфраструктуры:
	Улично-дорожная сеть
	Планируемые объекты инженерно-транспортной инфраструктуры:
	Улично-дорожная сеть

Постановление Администрации Великого Новгорода от 27.10.2021 № 5693 "О подготовке документации по планировке территории"			
Внесение изменений в проект планировки части квартала 152 Великого Новгорода			
Изм.	Кол.ч.	Лист	№ док.
Разраб.			Г. Подп.
Проверил			Соловьев
			Малушин
Н. контр.			Малушин
Основная (утверждаемая) часть проекта планировки территории		Стадия	Лист
Человек границ зон планируемого размещения объектов капитального строительства № 1:2000		ППТ	3
ООО "ТСП Мегapolis"		Листов	3