

Новгородская область

Администрация Великого Новгорода

ПОСТАНОВЛЕНИЕ

14.03.2023

№ 1086

Великий Новгород

Об отмене части документации по планировке территории

В соответствии с Градостроительным кодексом Российской Федерации, Порядком подготовки и утверждения документации по планировке территории в границах муниципального образования - городского округа Великий Новгород, утвержденным постановлением Администрации Великого Новгорода от 27.08.2019 № 3547, на основании постановления Администрации Великого Новгорода от 14.02.2023 № 648 "О признании необходимости отмены части документации по планировке территории" Администрация Великого Новгорода **постановляет:**

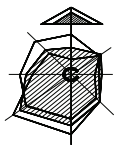
1. Отменить документацию по планировке территории - проект планировки квартала 200 (мкр. Кречевицы) Великого Новгорода, утвержденную постановлением Администрации Великого Новгорода от 22.05.2015 № 2121, в части согласно прилагаемым схемам и в соответствующей текстовой части в связи с утратой ее актуальности по причине изменения градостроительной ситуации.

2. Опубликовать настоящее постановление в газете "Новгород", в официальном сетевом издании "Интернет-газета "Новгород" и разместить на официальном сайте Администрации Великого Новгорода в сети Интернет не позднее трех дней с даты его принятия.

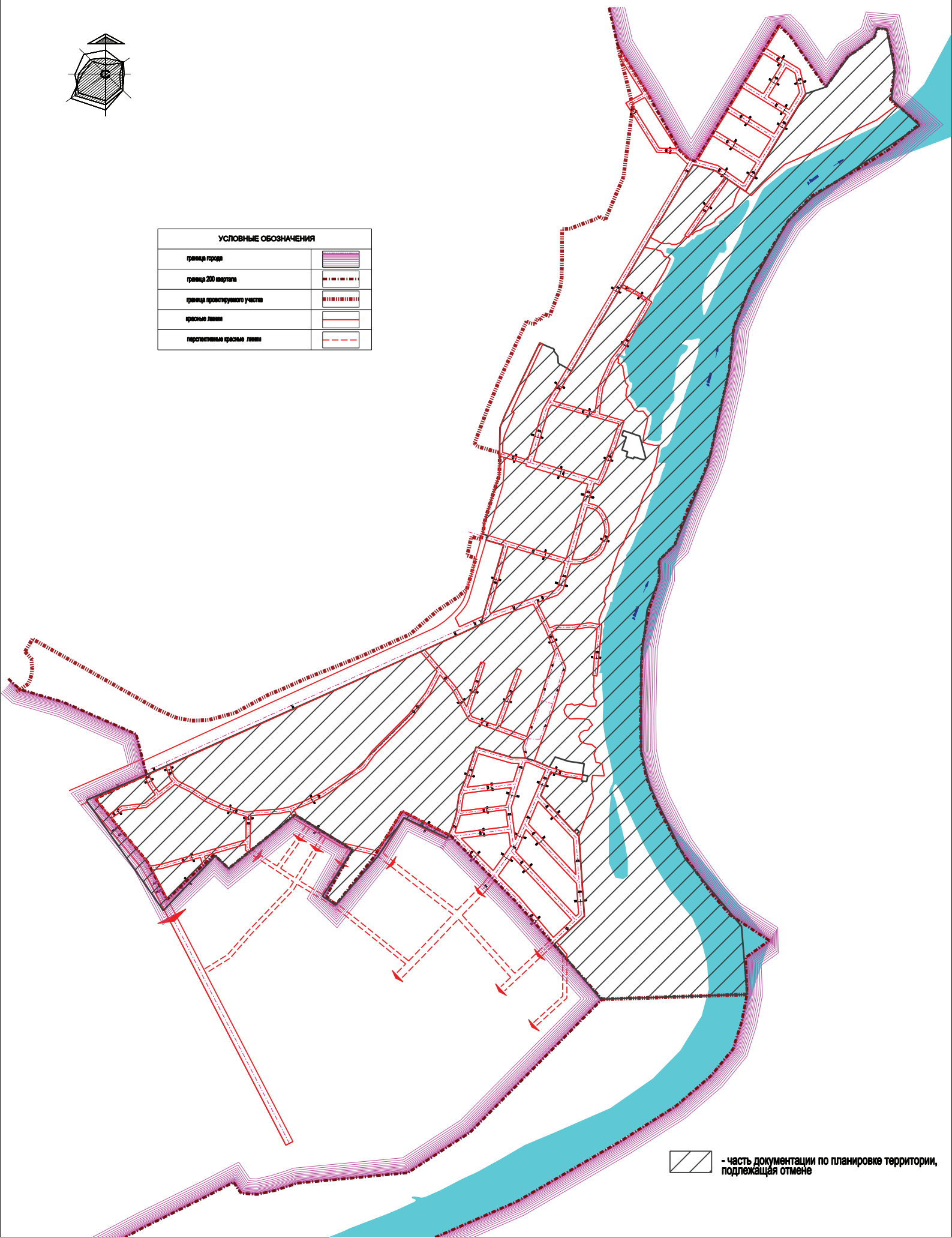
Мэр Великого Новгорода

А.Р. Розбаум

План красных линий



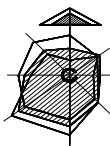
УСЛОВНЫЕ ОБОЗНАЧЕНИЯ	
граница города	
граница 200 квартала	
граница простречного участка	
красные линии	
перспективные красные линии	



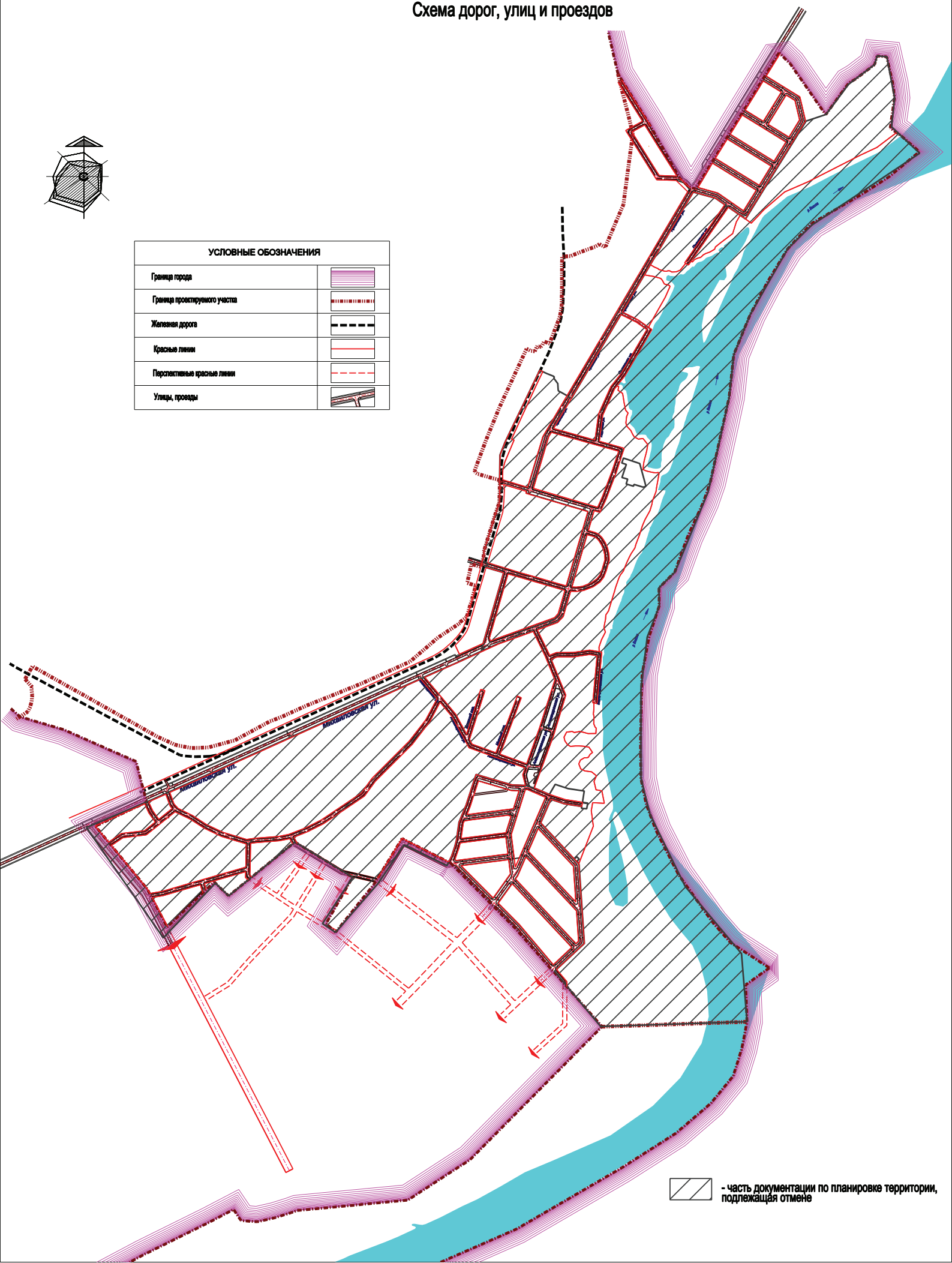
- часть документации по планировке территории, подлежащая отмене

Отмена части документации по планировке территории - проекта планировки квартала 200 (мкр. Кречевицы)
Великого Новгорода, утвержденной постановлением Администрации Великого Новгорода
от 22.05.2015 № 2121

Схема дорог, улиц и проездов



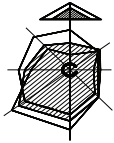
УСЛОВНЫЕ ОБОЗНАЧЕНИЯ	
Граница города	
Граница проектируемого участка	
Железная дорога	
Красные линии	
Перспективные красные линии	
Улицы, проезды	



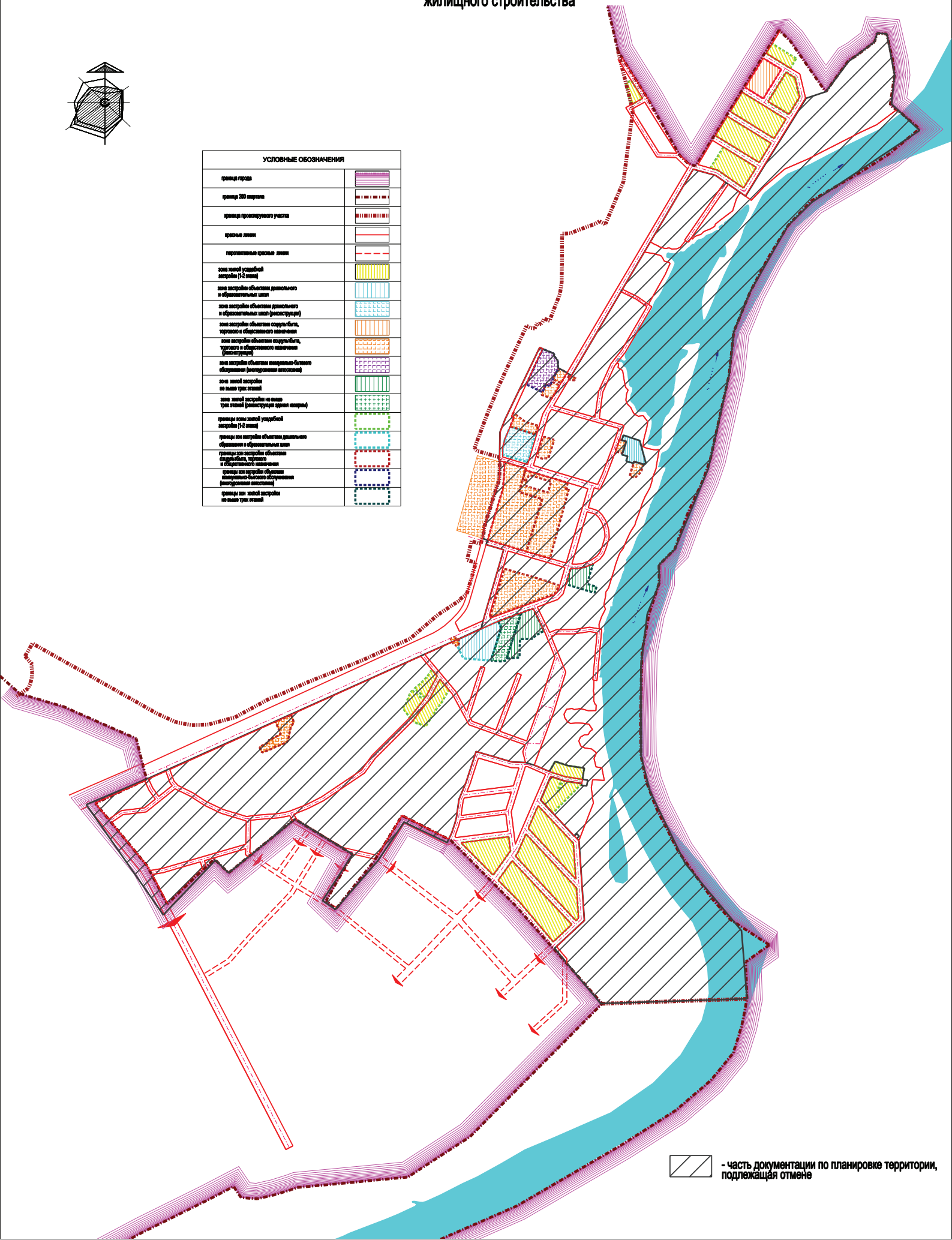
- часть документации по планировке территории, подлежащая отмене

Отмена части документации по планировке территории - проекта планировки квартала 200 (мкр. Кречевицы)
 Великого Новгорода, утвержденной постановлением Администрации Великого Новгорода
 от 22.05.2015 № 2121

Схема границ планируемого размещения объектов
 социально-культурного, коммунально-бытового и
 жилищного строительства



УСЛОВНЫЕ ОБОЗНАЧЕНИЯ	
граница города	
граница 200 квартала	
граница планируемого участка	
красная линия	
перспективная красная линия	
зона жилой застройки (1-2 этажи)	
зона застройки объектами дошкольного и образовательного назначения	
зона застройки объектами дошкольного и образовательного назначения (реконструкция)	
зона застройки объектами спортивного, культурного и общественного назначения	
зона застройки объектами спортивного, культурного и общественного назначения (реконструкция)	
зона застройки объектами коммунально-бытового назначения (реконструкция объектов)	
зона жилой застройки на плане трех этажей	
зона жилой застройки на плане трех этажей (реконструкция объектов)	
границы зоны жилой застройки (1-2 этажи)	
границы зон застройки объектами дошкольного образования и образовательного назначения	
границы зон застройки объектами спортивного, культурного и общественного назначения	
границы зон застройки объектами коммунально-бытового назначения (реконструкция объектов)	
границы зон жилой застройки на плане трех этажей	



- часть документации по планировке территории, подлежащая отмене