

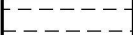

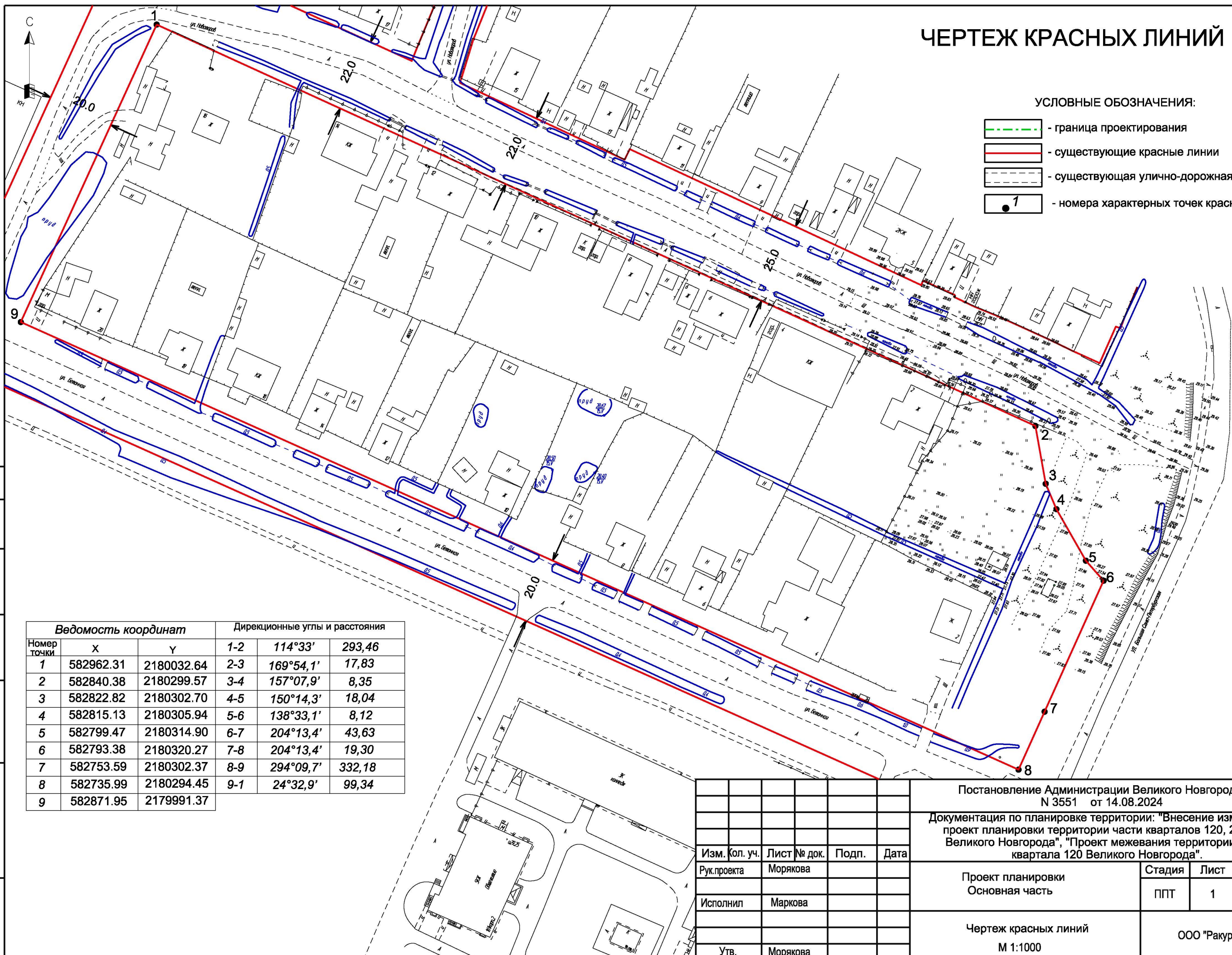


ЧЕРТЕЖ КРАСНЫХ ЛИНИЙ

УСЛОВНЫЕ ОБОЗНАЧЕНИЯ:

-  - граница проектирования
-  - существующие красные линии
-  - существующая улично-дорожная сеть
-  1 - номера характерных точек красных линий



Ведомость координат			Дирекционные углы и расстояния		
Номер точки	X	Y	1-2	114°33'	293,46
1	582962.31	2180032.64	2-3	169°54,1'	17,83
2	582840.38	2180299.57	3-4	157°07,9'	8,35
3	582822.82	2180302.70	4-5	150°14,3'	18,04
4	582815.13	2180305.94	5-6	138°33,1'	8,12
5	582799.47	2180314.90	6-7	204°13,4'	43,63
6	582793.38	2180320.27	7-8	204°13,4'	19,30
7	582753.59	2180302.37	8-9	294°09,7'	332,18
8	582735.99	2180294.45	9-1	24°32,9'	99,34
9	582871.95	2179991.37			

Согласовано

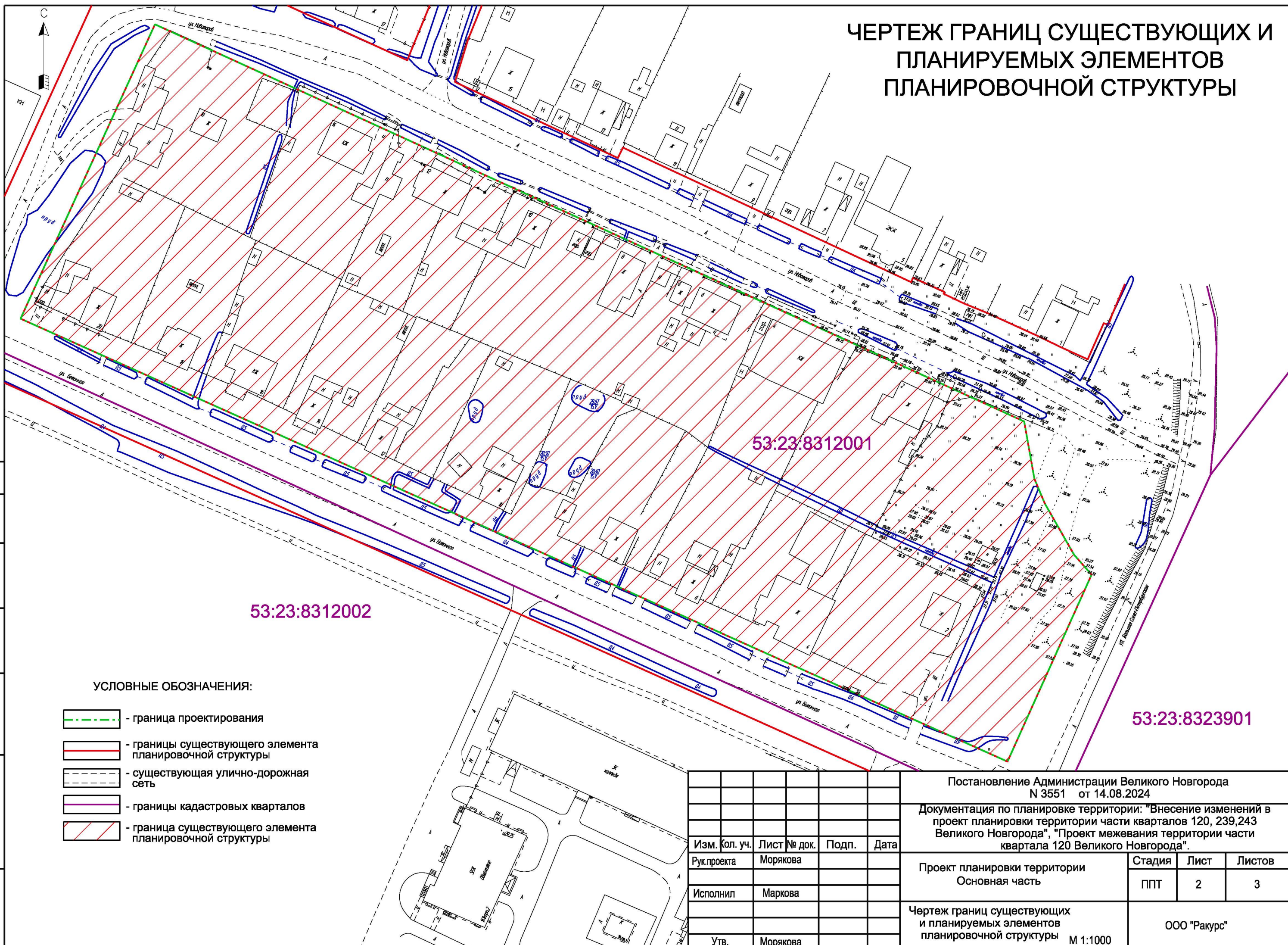
Взам. инв. №

Подп. и дата

Инв. № подл.

Постановление Администрации Великого Новгорода N 3551 от 14.08.2024				
Документация по планировке территории: "Внесение изменений в проект планировки территории части кварталов 120, 239,243 Великого Новгорода", "Проект межевания территории части квартала 120 Великого Новгорода".				
Изм. Кол. уч.	Лист № док.	Подп.	Дата	
Рук.проекта	Морякова			
Исполнил	Маркова			
Утв.	Морякова			
Проект планировки Основная часть			Стадия	Лист
Чертеж красных линий М 1:1000			ППТ	1
			Листов	3
			ООО "Ракурс"	

ЧЕРТЕЖ ГРАНИЦ СУЩЕСТВУЮЩИХ И ПЛАНИРУЕМЫХ ЭЛЕМЕНТОВ ПЛАНИРОВОЧНОЙ СТРУКТУРЫ



УСЛОВНЫЕ ОБОЗНАЧЕНИЯ:

- граница проектирования
- границы существующего элемента планировочной структуры
- существующая улично-дорожная сеть
- границы кадастровых кварталов
- граница существующего элемента планировочной структуры

Согласовано

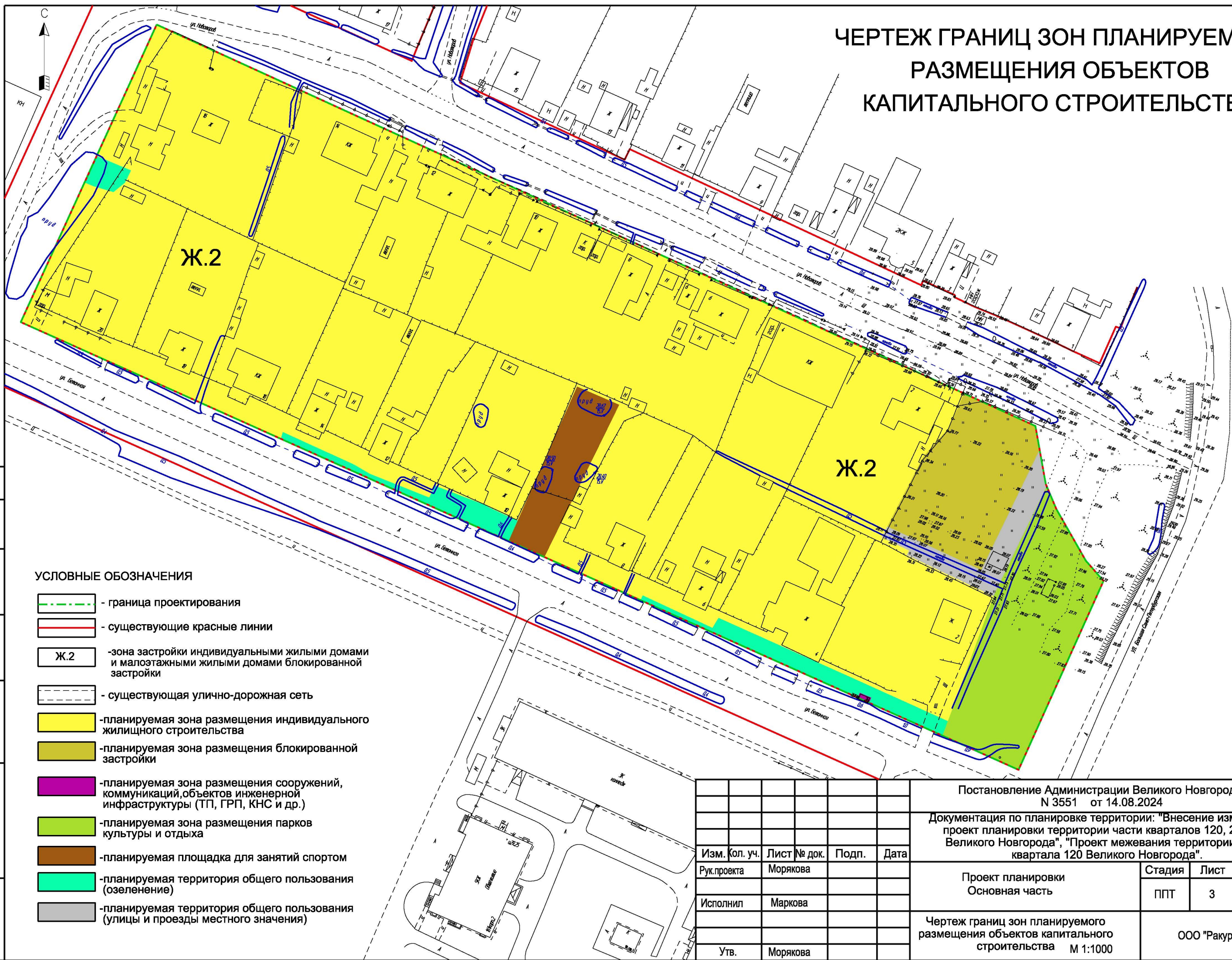
Взам. инв. №

Подп. и дата

Инв. № подл.

					Постановление Администрации Великого Новгорода N 3551 от 14.08.2024				
					Документация по планировке территории: "Внесение изменений в проект планировки территории части кварталов 120, 239, 243 Великого Новгорода", "Проект межевания территории части квартала 120 Великого Новгорода".				
Изм.	Кол. уч.	Лист	№ док.	Подп.	Дата	Проект планировки территории Основная часть	Стадия	Лист	Листов
Рук.проекта		Морякова					ППТ	2	3
Исполнил		Маркова				Чертеж границ существующих и планируемых элементов планировочной структуры М 1:1000	ООО "Ракурс"		
Утв.		Морякова							

ЧЕРТЕЖ ГРАНИЦ ЗОН ПЛАНИРУЕМОГО РАЗМЕЩЕНИЯ ОБЪЕКТОВ КАПИТАЛЬНОГО СТРОИТЕЛЬСТВА



УСЛОВНЫЕ ОБОЗНАЧЕНИЯ

- граница проектирования
- существующие красные линии
- Ж.2 - зона застройки индивидуальными жилыми домами и малоэтажными жилыми домами блокированной застройки
- существующая улично-дорожная сеть
- планируемая зона размещения индивидуального жилищного строительства
- планируемая зона размещения блокированной застройки
- планируемая зона размещения сооружений, коммуникаций, объектов инженерной инфраструктуры (ТП, ГРП, КНС и др.)
- планируемая зона размещения парков культуры и отдыха
- планируемая площадка для занятий спортом
- планируемая территория общего пользования (озеленение)
- планируемая территория общего пользования (улицы и проезды местного значения)

Согласовано

Взам. инв. №

Подп. и дата

Инв. № подл.

					Постановление Администрации Великого Новгорода N 3551 от 14.08.2024			
					Документация по планировке территории: "Внесение изменений в проект планировки территории части кварталов 120, 239,243 Великого Новгорода", "Проект межевания территории части квартала 120 Великого Новгорода".			
Изм.	Кол. уч.	Лист № док.	Подп.	Дата	Проект планировки Основная часть	Стадия	Лист	Листов
Рук.проекта	Морякова					ППТ	3	3
Исполнил	Маркова							
Утв.	Морякова				Чертеж границ зон планируемого размещения объектов капитального строительства М 1:1000			
						ООО "Ракурс"		