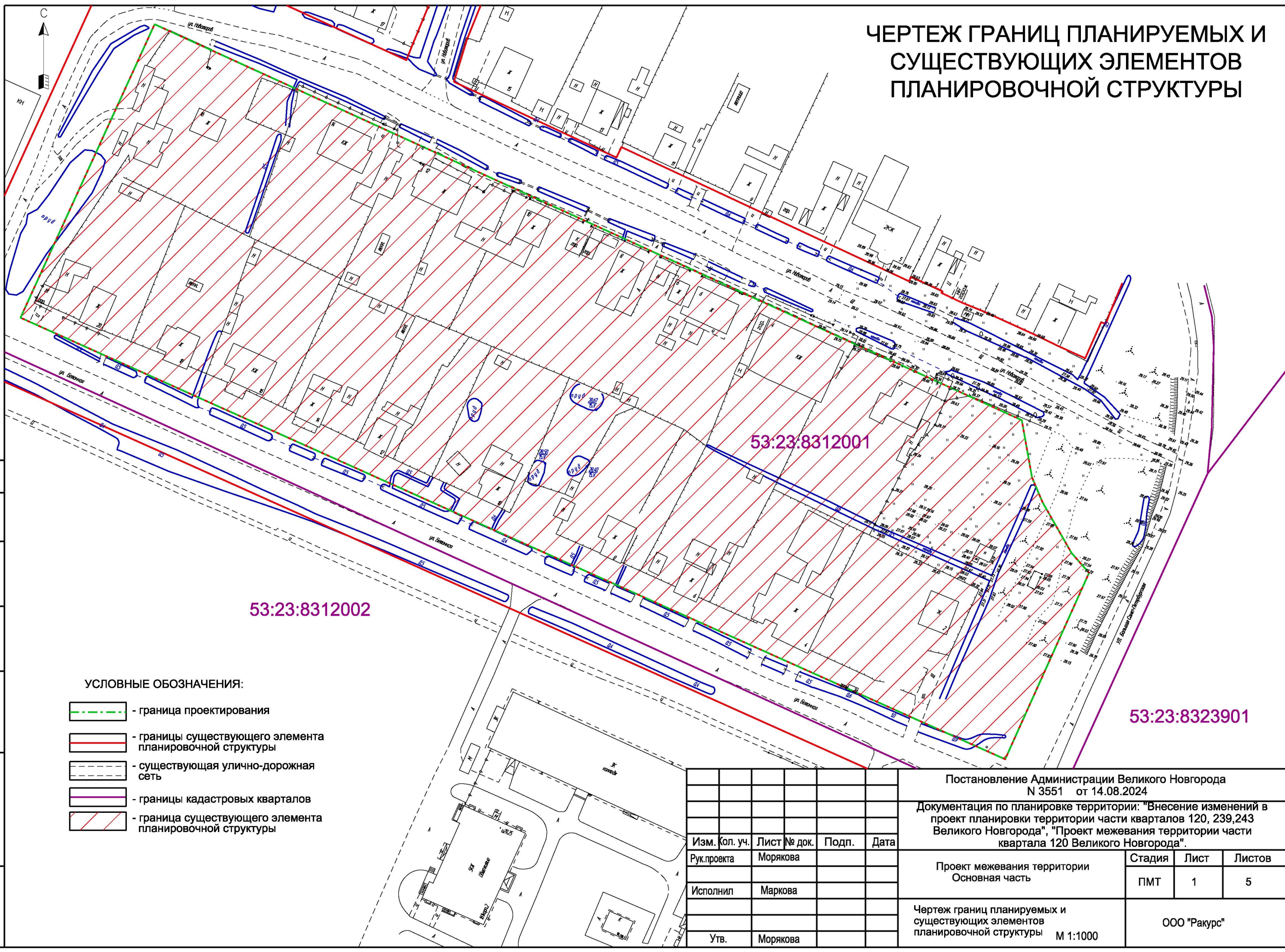


# ЧЕРТЕЖ ГРАНИЦ ПЛАНИРУЕМЫХ И СУЩЕСТВУЮЩИХ ЭЛЕМЕНТОВ ПЛАНИРОВОЧНОЙ СТРУКТУРЫ





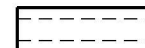


Согласовано

Взам. инв. №

Подп. и дата

Инв. № подл.

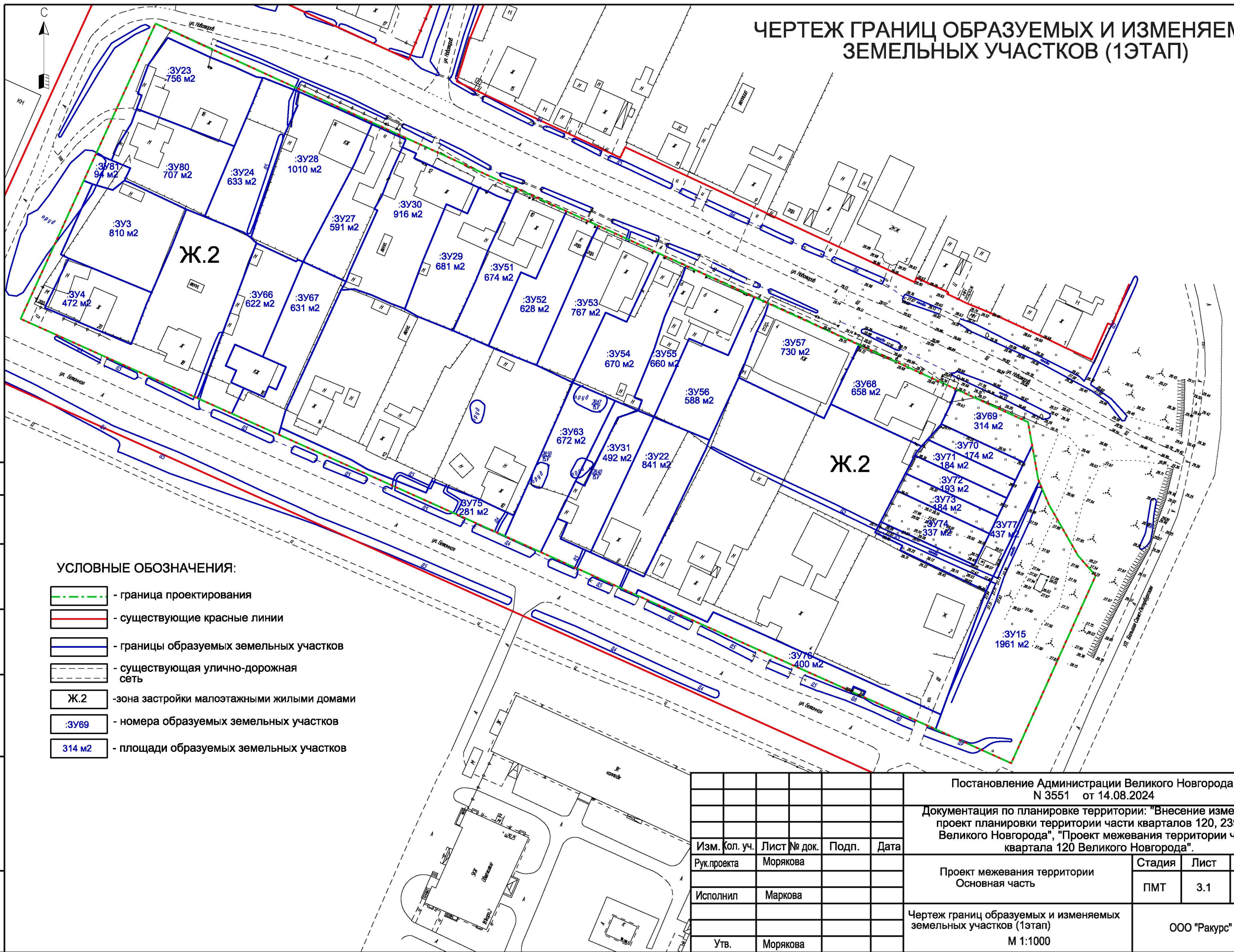
**УСЛОВНЫЕ ОБОЗНАЧЕНИЯ:**

-  - граница проектирования
-  - границы существующего элемента планировочной структуры
-  - существующая улично-дорожная сеть
-  - границы кадастровых кварталов
-  - граница существующего элемента планировочной структуры

					Постановление Администрации Великого Новгорода N 3551 от 14.08.2024			
					Документация по планировке территории: "Внесение изменений в проект планировки территории части кварталов 120, 239, 243 Великого Новгорода", "Проект межевания территории части квартала 120 Великого Новгорода".			
Изм.	Кол. уч.	Лист № док.	Подп.	Дата	Проект межевания территории Основная часть	Стадия	Лист	Листов
Рук.проекта	Морякова					ПМТ	1	5
Исполнил	Маркова				Чертеж границ планируемых и существующих элементов планировочной структуры М 1:1000	ООО "Ракурс"		
Утв.	Морякова							



# ЧЕРТЕЖ ГРАНИЦ ОБРАЗУЕМЫХ И ИЗМЕНЯЕМЫХ ЗЕМЕЛЬНЫХ УЧАСТКОВ (1ЭТАП)



## УСЛОВНЫЕ ОБОЗНАЧЕНИЯ:

- граница проектирования
- существующие красные линии
- границы образуемых земельных участков
- существующая улично-дорожная сеть
- Ж.2** - зона застройки малоэтажными жилыми домами
- :ЗУ69** - номера образуемых земельных участков
- 314 м<sup>2</sup>** - площади образуемых земельных участков

Согласовано

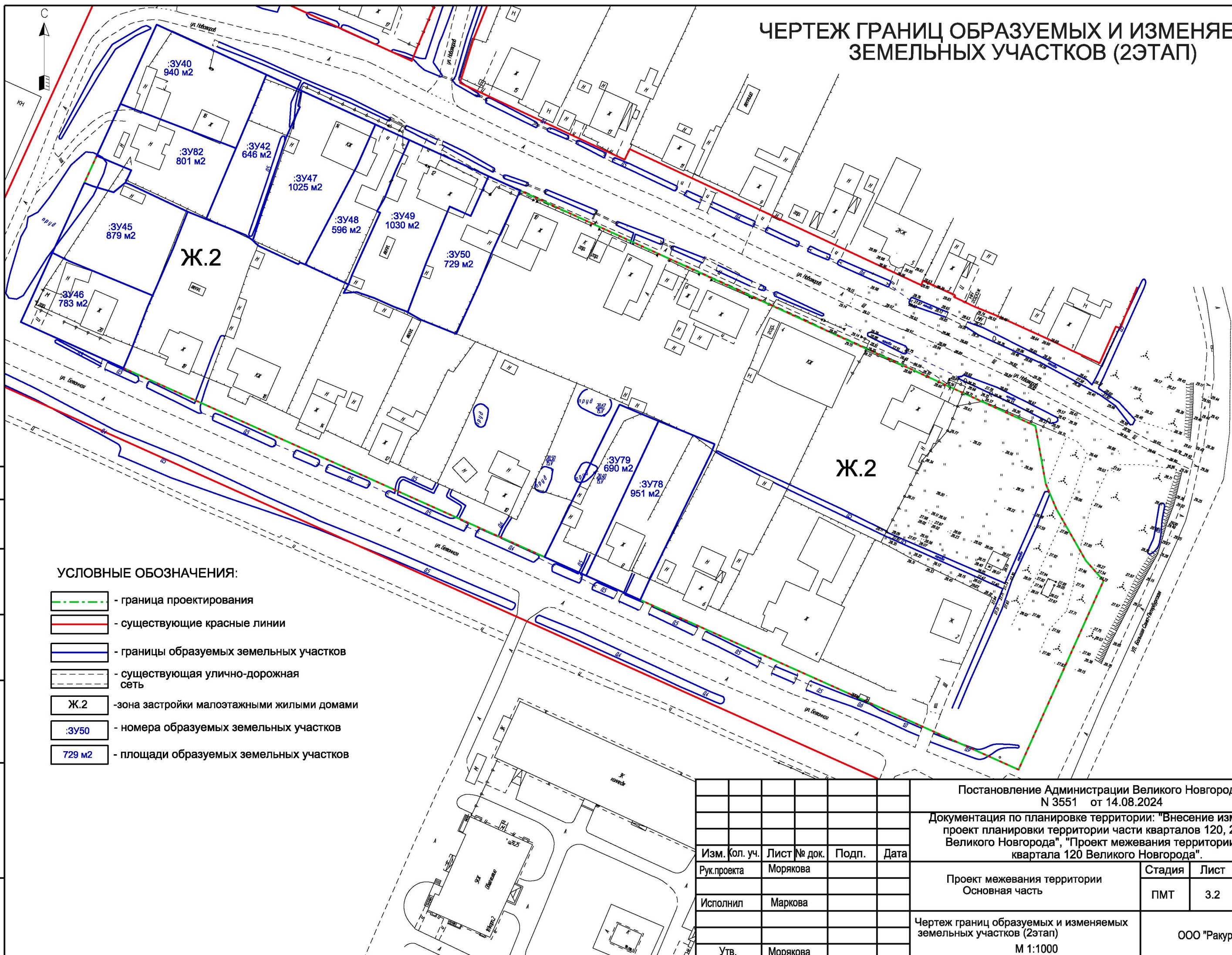
Взам. инв. №

Подп. и дата

Инв. № подл.

					Постановление Администрации Великого Новгорода N 3551 от 14.08.2024				
					Документация по планировке территории: "Внесение изменений в проект планировки территории части кварталов 120, 239, 243 Великого Новгорода", "Проект межевания территории части квартала 120 Великого Новгорода".				
Изм.	Кол. уч.	Лист	№ док.	Подп.	Дата				
Рук.проекта	Морякова					Проект межевания территории Основная часть	Стадия	Лист	Листов
Исполнил	Маркова						ПМТ	3.1	5
					Чертеж границ образуемых и изменяемых земельных участков (1этап) М 1:1000			ООО "Ракурс"	
Утв.	Морякова								

# ЧЕРТЕЖ ГРАНИЦ ОБРАЗУЕМЫХ И ИЗМЕНЯЕМЫХ ЗЕМЕЛЬНЫХ УЧАСТКОВ (2ЭТАП)



## УСЛОВНЫЕ ОБОЗНАЧЕНИЯ:

- граница проектирования
- существующие красные линии
- границы образуемых земельных участков
- существующая улично-дорожная сеть
- Ж.2** - зона застройки малоэтажными жилыми домами
- :ЗУ50** - номера образуемых земельных участков
- 729 м2** - площади образуемых земельных участков

Согласовано

Взам. инв. №

Подп. и дата

Инв. № подл.

					Постановление Администрации Великого Новгорода N 3551 от 14.08.2024				
					Документация по планировке территории: "Внесение изменений в проект планировки территории части кварталов 120, 239, 243 Великого Новгорода", "Проект межевания территории части квартала 120 Великого Новгорода".				
Изм.	Кол. уч.	Лист	№ док.	Подп.	Дата				
Рук. проекта	Морякова					Проект межевания территории Основная часть	Стадия	Лист	Листов
Исполнил	Маркова						ПМТ	3.2	5
Утв.	Морякова					Чертеж границ образуемых и изменяемых земельных участков (2этап) М 1:1000	ООО "Ракурс"		

