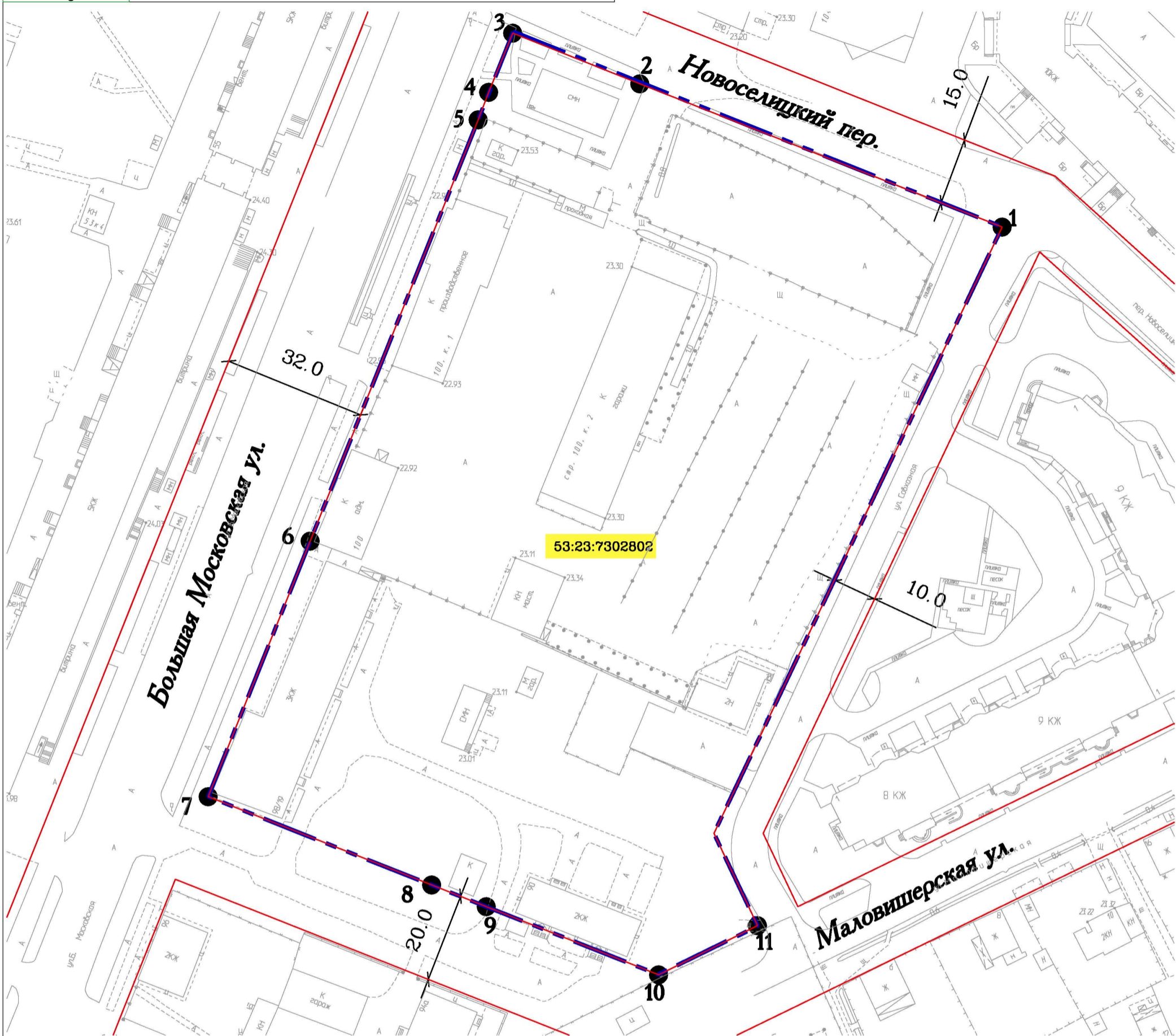


ЧЕРТЕЖ ПЛАНИРОВКИ ТЕРРИТОРИИ, ОСНОВНАЯ ЧАСТЬ  
Красные линии.  
Масштаб 1:1000.



КООРДИНАТЫ ПОВОРОТНЫХ ТОЧЕК  
СУЩЕСТВУЮЩИХ КРАСНЫХ ЛИНИЙ

УСЛОВНЫЕ ОБОЗНАЧЕНИЯ


Номер точки	X	Y
1	579106.16	2181412.32
2	579138.33	2181330.86
3	579149.72	2181302.29
4	579136.40	2181296.89
5	579130.24	2181294.54
6	579035.58	2181256.76
7	578978.15	2181233.85
8	578958.30	2181284.06
9	578953.44	2181296.33
10	578938.11	2181335.08
11	578949.18	2181357.32

Условное графическое изображение	Наименование
	Граница территории проектирования
	Красные линии существующие
	Поворотные точки существующих красных линий
	Номер кадастрового квартала
	Наименование элемента улично-дорожной сети

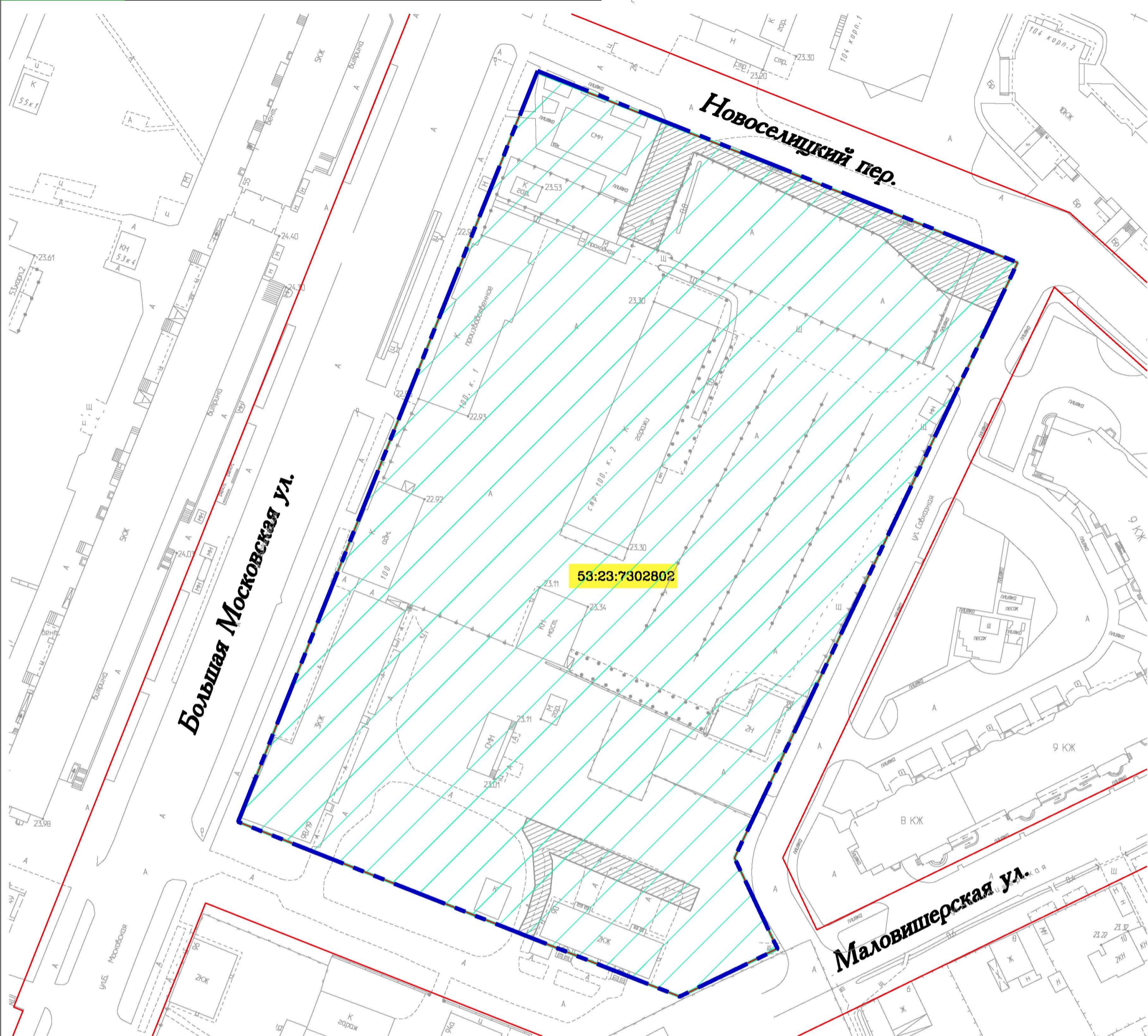
Система координат МСК-53 (зона 2).

Изм.	Квл.уч	Лист	Ндок.	Подп.	Дата
Изм.	Квл.уч	Лист	Ндок.	Подп.	Дата
Изм.	Квл.уч	Лист	Ндок.	Подп.	Дата

						3/12.23/1-ДПТ		
						Изменения в проект планировки территории части квартала 28 Великого Новгорода с проектом межевания территории в составе		
						Проект планировки территории Основная часть		
						Стадия		
						Лист		
						Листов		
						ППТ		
						1		
						3		
						Чертеж планировки территории М 1:1000		
						формат А3		



ЧЕРТЕЖ ПЛАНИРОВКИ ТЕРРИТОРИИ, ОСНОВНАЯ ЧАСТЬ  
Границы существующих элементов планировочной  
структуры. Масштаб 1:1000.



УСЛОВНЫЕ ОБОЗНАЧЕНИЯ

Условное графическое изображение	Наименование
	Граница территории проектирования
	Красные линии существующие
	Границы существующего элемента планировочной структуры совпадают с устанавливаемыми красными линиями (квартал в пределах территории проектирования)
	Границы территории общего пользования
<b>53:23:7302802</b>	Номер кадастрового квартала
<b>Маловишерская ул.</b>	Наименование элемента улично-дорожной сети

Инв. N подл.	
Подпись и дата	
Взам. инв. N	

3/12.23/1-ДПТ

Изменения в проект планировки территории части квартала 28  
Великого Новгорода с проектом межевания территории в составе

Изм.	Квл.уч	Лист	Ндок.	Подп.	Дата
Разработал	Афанасьева				12.24
Н.контроль	Афанасьева				12.24


Проект планировки территории  
Основная часть

Стадия	Лист	Листов
ППТ	2	3

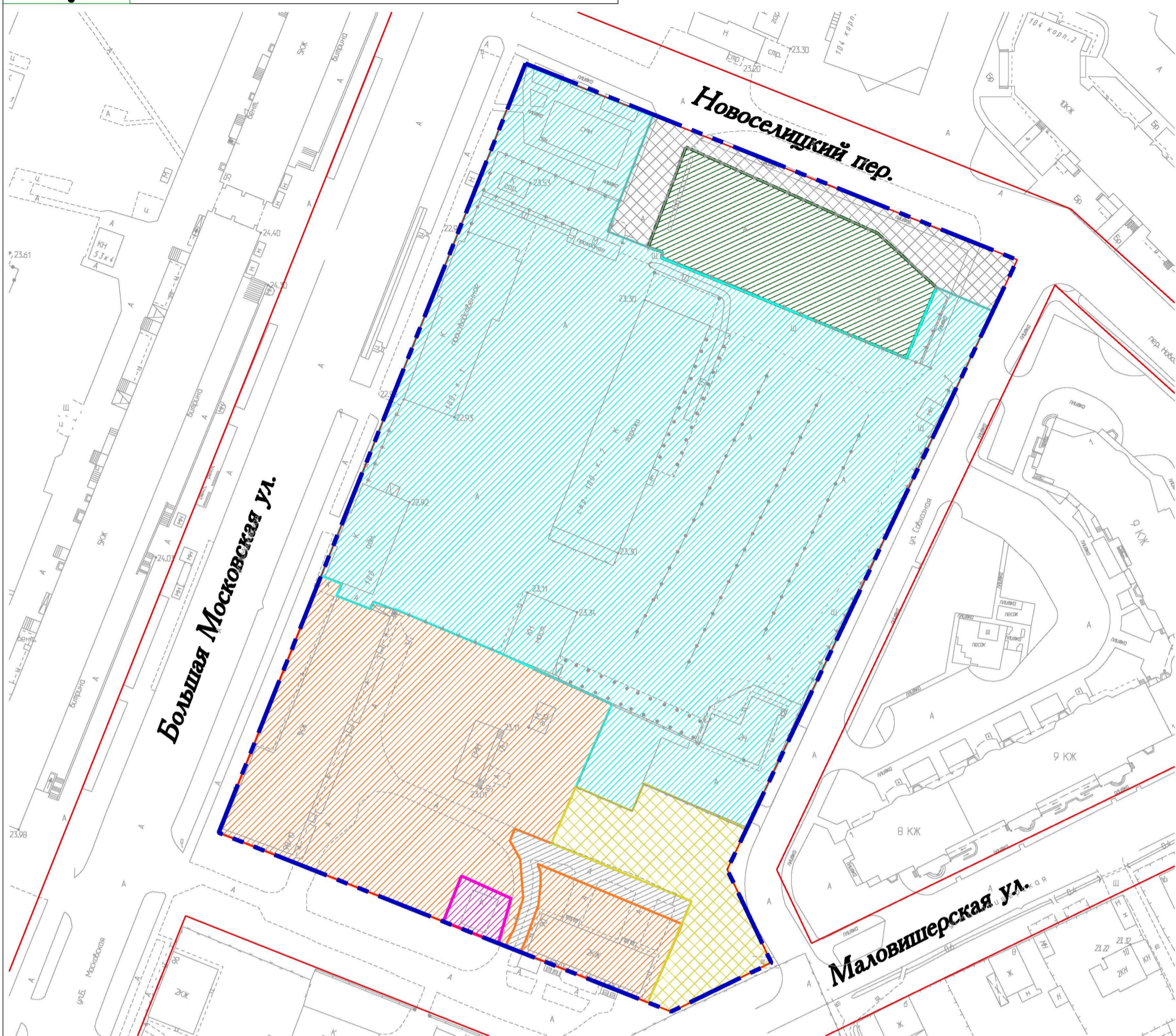
Чертеж планировки территории  
М 1:1000



формат А3



ЧЕРТЕЖ ПЛАНИРОВКИ ТЕРРИТОРИИ, ОСНОВНАЯ ЧАСТЬ  
 Границы зон планируемого размещения объектов  
 капитального строительства. Масштаб 1:1000.



УСЛОВНЫЕ ОБОЗНАЧЕНИЯ

Условное графическое изображение	Наименование	Условное графическое изображение	Наименование
	Граница территории проектирования	Границы зон существующих объектов капитального строительства	
	Красные линии существующие		
	Наименование элемента улично-дорожной сети		Зона размещения нежилой застройки в соответствии с градостроительным регламентом территориальной зоны ОД.1
Границы зон планируемого размещения объектов капитального строительства			Зона размещения малоэтажной многоквартирной жилой застройки
	Зона размещения среднеэтажной многоквартирной жилой застройки (не выше 5 этажей)		Зона размещения стоянки транспортных средств
	Зона размещения территории общего пользования		Зона размещения объектов инженерной инфраструктуры
			Зона размещения территории общего пользования

Изм.	Квл.уч	Лист	Ндк.	Подп.	Дата
Разработал		Афанасьева			12.24
Н.контроль		Афанасьева			12.24

						3/12.23/1-ДПТ				
						Изменения в проект планировки территории части квартала 28 Великого Новгорода с проектом межевания в составе				
						Проект планировки территории Основная часть		Стадия	Лист	Листов
								ППТ	3	3
						Чертеж планировки территории. М 1:1000				