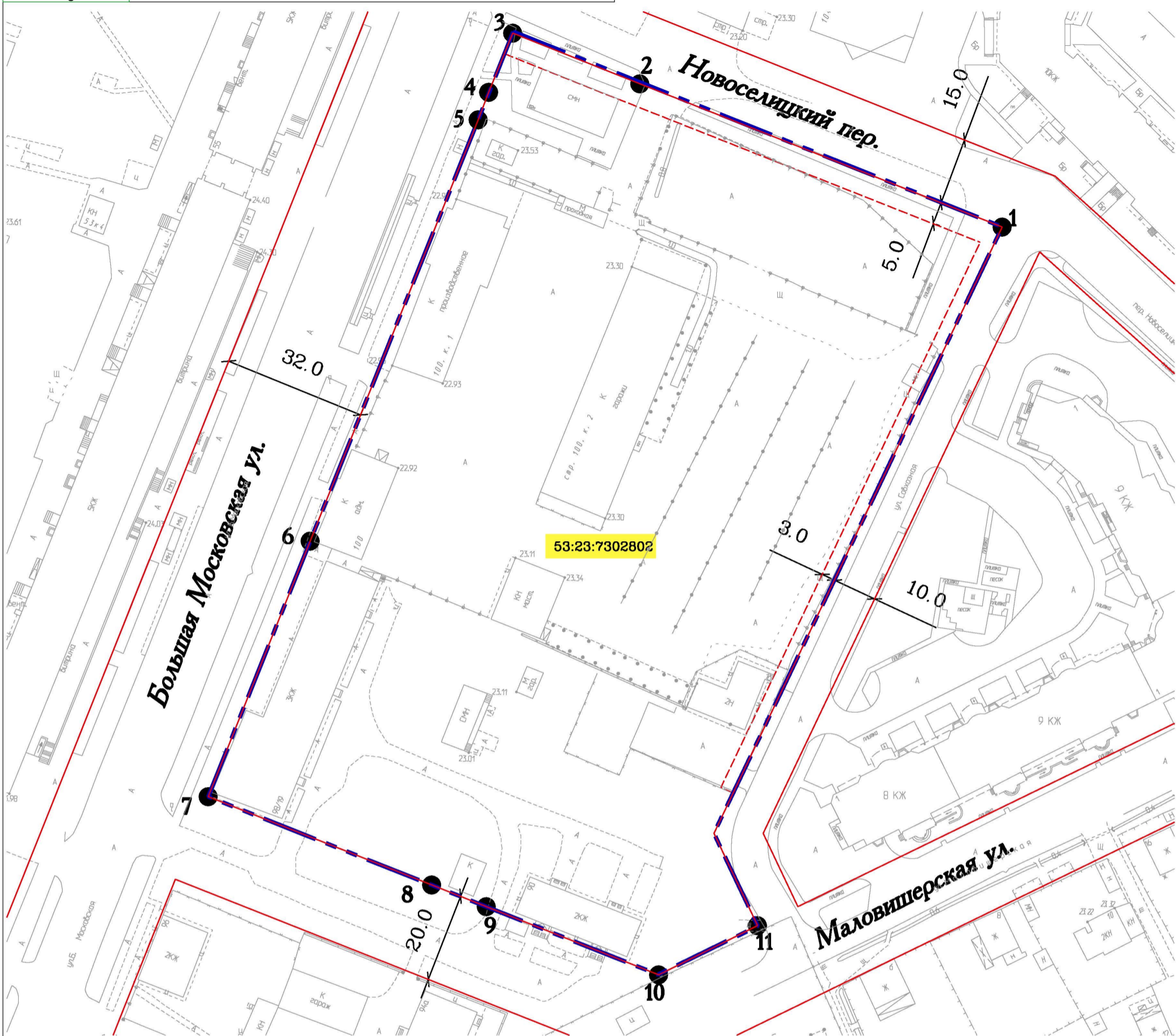


ЧЕРТЕЖ МЕЖЕВАНИЯ ТЕРРИТОРИИ, ОСНОВНАЯ ЧАСТЬ  
 Красные линии, линии отступа от красных линий  
 в целях определения мест допустимого  
 размещения зданий, строений, сооружений.  
 Масштаб 1:1000.



КООРДИНАТЫ ПОВОРОТНЫХ ТОЧЕК  
 СУЩЕСТВУЮЩИХ КРАСНЫХ ЛИНИЙ

УСЛОВНЫЕ ОБОЗНАЧЕНИЯ

Номер точки	X	Y
1	579106.16	2181412.32
2	579138.33	2181330.86
3	579149.72	2181302.29
4	579136.40	2181296.89
5	579130.24	2181294.54
6	579035.58	2181256.76
7	578978.15	2181233.85
8	578958.30	2181284.06
9	578953.44	2181296.33
10	578938.11	2181335.08
11	578949.18	2181357.32

Условное графическое изображение	Наименование
	Граница территории проектирования
	Красные линии существующие
	Линии отступа от красных линий в целях определения мест допустимого размещения зданий, строений, сооружений
	Поворотные точки существующих красных линий
	Номер кадастрового квартала
	Наименование элемента улично-дорожной сети
	Линии отступа от красных линий в целях определения мест допустимого размещения зданий, строений, сооружений по улицам Б.Московской, Маловишерской, а также в границах земельного участка с кадастровым номером 53:23:7302802:1054 совпадают с красными линиями.

Система координат МСК-53 (зона 2).


Взам. инб. N	
Подпись и дата	
Инб. N подл.	

Изм.	Квл.уч	Лист	Ндок.	Подп.	Дата
Разработал	Афанасьева				12.24
Н.контроль	Афанасьева				12.24

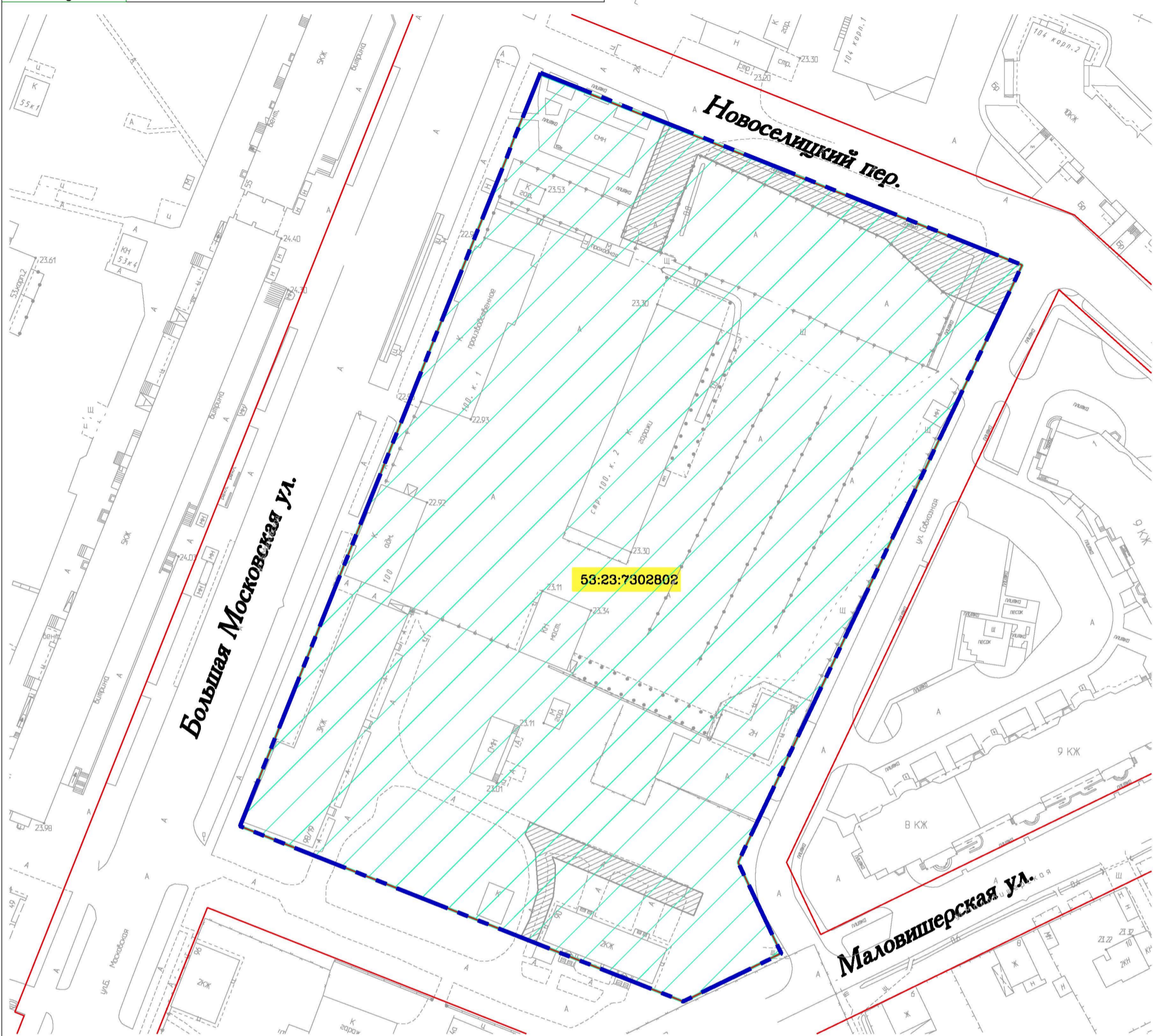
3/12.23/1-ДПТ		
Изменения в проект планировки территории части квартала 28 Великого Новгорода с проектом межевания территории в составе		
Проект межевания территории Основная часть	Стадия ПМТ	Лист 1
Чертеж межевания территории. М 1:1000	Листов 3	



формат А3



ЧЕРТЕЖ МЕЖЕВАНИЯ ТЕРРИТОРИИ, ОСНОВНАЯ ЧАСТЬ  
Границы существующих элементов планировочной  
структуры. Масштаб 1:1000.



УСЛОВНЫЕ ОБОЗНАЧЕНИЯ

Условное графическое изображение	Наименование
	Граница территории проектирования
	Красные линии существующие
	Границы существующего элемента планировочной структуры совпадают с устанавливаемыми красными линиями (квартал в пределах территории проектирования)
	Границы территории общего пользования
<b>53:23:7302802</b>	Номер кадастрового квартала
<b>Маловишерская ул.</b>	Наименование элемента улично-дорожной сети

И.н.б. N подл.	
Подпись и дата	
Взам. ин.б. N	


3/12.23/1-ДПТ

Изменения в проект планировки территории части квартала 28 Великого Новгорода с проектом межевания территории в составе

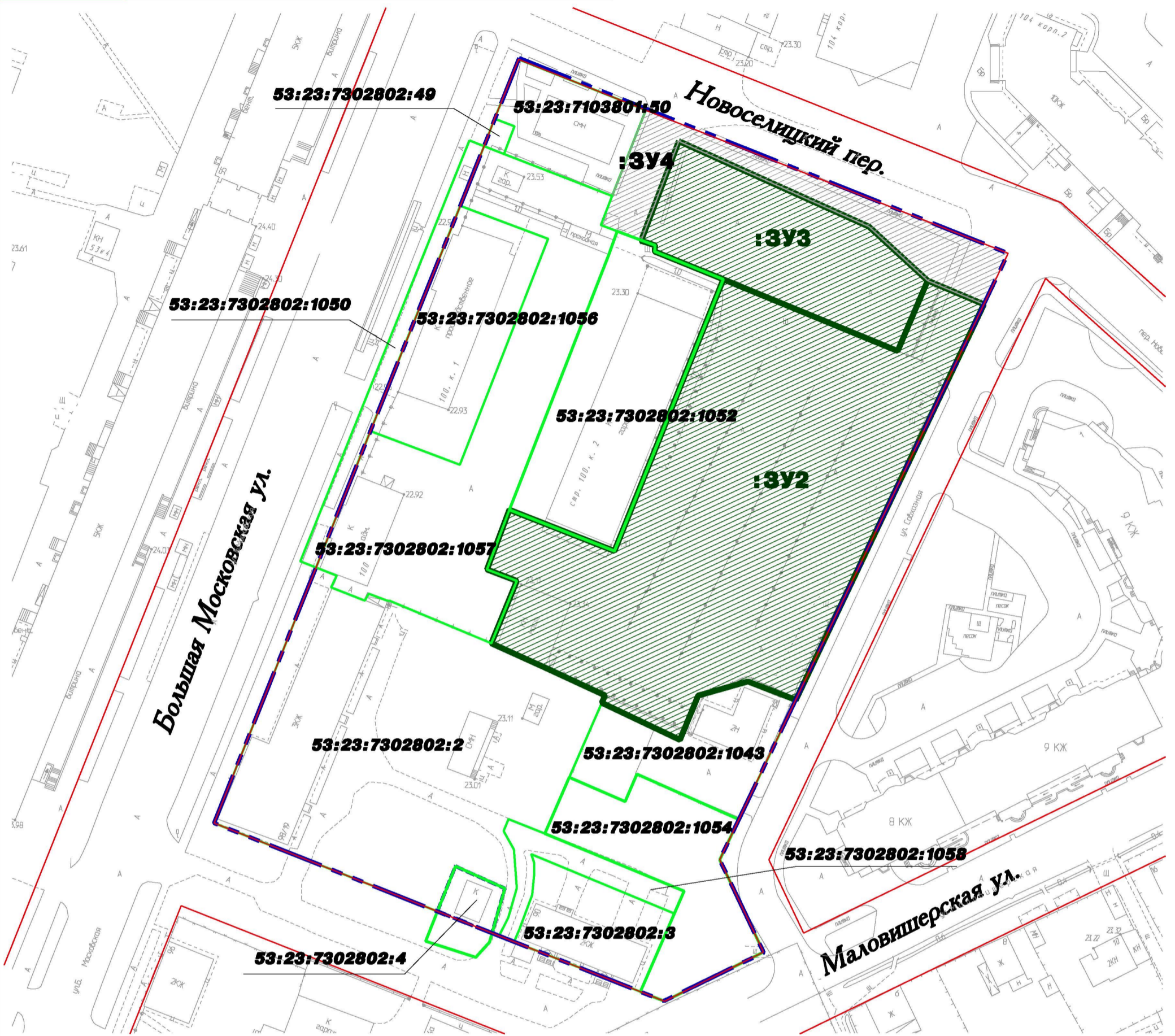
Изм.	Квл.уч	Лист	Ндок.	Подп.	Дата	Стадия	Лист	Листов	
Разработал		Афанасьева			12.24	Проект межевания территории Основная часть	ПМТ	2	3
Н.контроль		Афанасьева			12.24	Чертеж межевания территории. М 1:1000			



формат А3



ЧЕРТЕЖ МЕЖЕВАНИЯ ТЕРРИТОРИИ, ОСНОВНАЯ ЧАСТЬ  
Образуемые земельные участки. Масштаб 1:1000.



УСЛОВНЫЕ ОБОЗНАЧЕНИЯ

Условное графическое изображение	Наименование	Условное графическое изображение	Наименование
	Граница территории проектирования		Образуемый земельный участок
	Красные линии существующие	<b>:3У2</b> <b>(53:23:7302802:3У2)</b>	Условный номер образуемого земельного участка
	Границы существующих сохраняемых земельных участков	<b>Маловишерская ул.</b>	Наименование элемента улично-дорожной сети
<b>53:23:7302802:2</b>	Кадастровый номер существующих сохраняемых земельных участков		
	Образуемый земельный участок, который будет отнесен к территориям (земельным участкам) общего пользования		
<b>:3У4</b> <b>(53:23:7302802:3У4)</b>	Условный номер образуемого земельного участка, который будет отнесен к территориям (земельным участкам) общего пользования		

Взам. инв. N	
Подпись и дата	
Инв. N подл.	

3/12.23/1-ДПТ

Изменения в проект планировки территории части квартала 28  
Великого Новгорода с проектом межевания в составе

Изм.	Квл.уч	Лист	Ндок.	Подп.	Дата
Разработал	Афанасьева				12.24
Н.контроль	Афанасьева				12.24

Проект межевания территории  
Основная часть

Чертеж межевания территории.  
М 1:1000

Стадия	Лист	Листов
ПМТ	3	3

**ВАША ТЕРРИТОРИЯ**

формат А3