





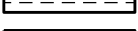
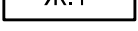




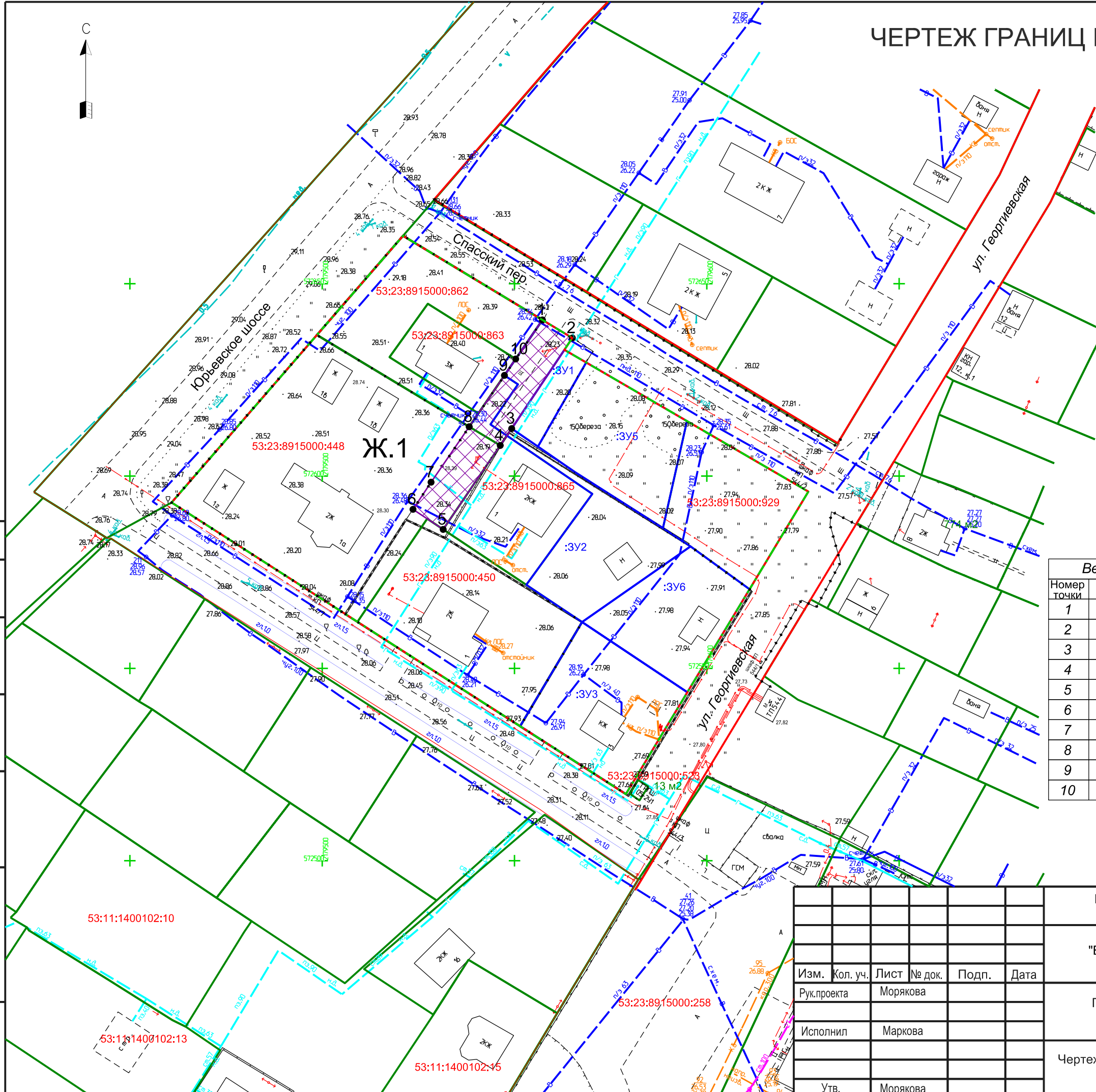
ЧЕРТЕЖ ГРАНИЦ ПУБЛИЧНЫХ СЕРВИТУТОВ



УСЛОВНЫЕ ОБОЗНАЧЕНИЯ:

-  - граница населенного пункта
-  - граница проектирования
-  - существующие красные линии
-  - границы образуемых земельных участков
-  - границы существующих земельных участков
-  - существующая улично-дорожная сеть
-  - зона застройки индивидуальными жилыми домами
-  - номера образуемых земельных участков
- 53:23:8915000:865 - кадастровые номера существующих земельных участков
-  - граница планируемого публичного сервитута
-  - номера характерных точек публичного сервитута

Ведомость координат		Дирекционные углы и расстояния			
Номер точки	X	Y	1-2	121°06.9'	9.08
1	572640.59	2179557.26	2-3	213°47.5'	28.34
2	572635.90	2179565.03	3-4	214°10.2'	5.31
3	572612.35	2179549.27	4-5	214°12.5'	26.40
4	572607.96	2179546.29	5-6	303°39.5'	9.42
5	572586.13	2179531.45	6-7	33°40.7'	8.46
6	572591.35	2179523.61	7-8	34°30.3'	17.51
7	572598.39	2179528.30	8-9	34°27.3'	16.19
8	572612.82	2179538.22	9-10	34°22'	5.17
9	572626.17	2179547.38	10-1	34°26.3'	12.31
10	572630.44	2179550.30			



Согласовано

Взам. инв. №

Подп. и дата

Инв. № подл.

Постановление Администрации Великого Новгорода N 3932 от 12.09.2024					
Документации по планировке территории- "Внесение изменений в проект планировки и в его составе проект межевания кварталов 150 и 151 города".					
Изм.	Кол. уч.	Лист	№ док.	Подп.	Дата
Рук.проекта		Морякова			
Исполнил		Маркова			
Утв.		Морякова			
Проект межевания территории Основная часть			Стадия	Лист	Листов
			ПМТ	5	6
Чертеж границ публичных сервитутов М 1:1000			ООО "ГрафИнфо"		