


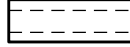



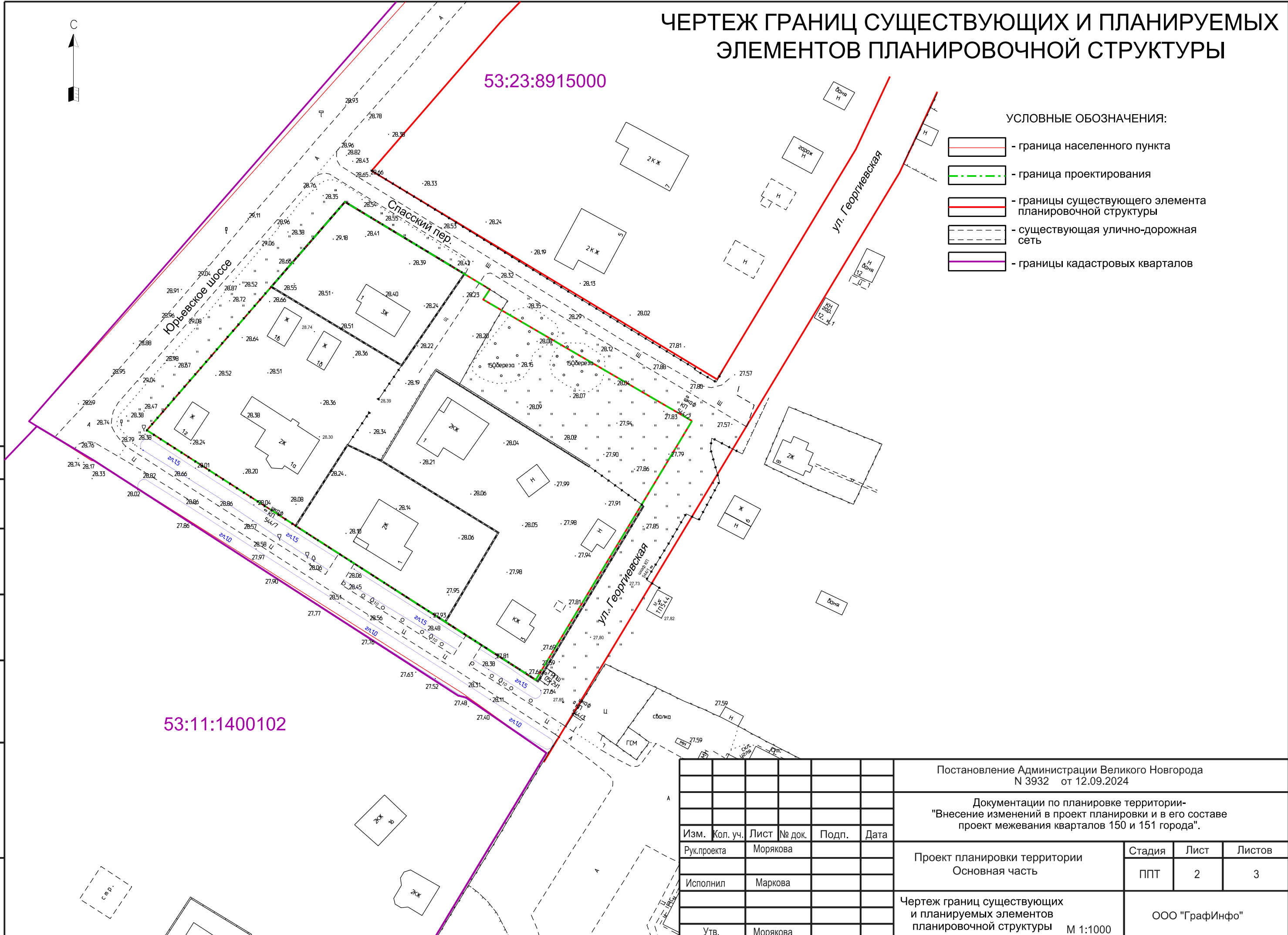
ЧЕРТЕЖ ГРАНИЦ СУЩЕСТВУЮЩИХ И ПЛАНИРУЕМЫХ ЭЛЕМЕНТОВ ПЛАНИРОВОЧНОЙ СТРУКТУРЫ

53:23:8915000



УСЛОВНЫЕ ОБОЗНАЧЕНИЯ:

-  - граница населенного пункта
-  - граница проектирования
-  - границы существующего элемента планировочной структуры
-  - существующая улично-дорожная сеть
-  - границы кадастровых кварталов



53:11:1400102

Согласовано

Взам. инв. №

Подп. и дата

Инв. № подл.

						Постановление Администрации Великого Новгорода N 3932 от 12.09.2024			
						Документации по планировке территории- "Внесение изменений в проект планировки и в его составе проект межевания кварталов 150 и 151 города".			
Изм.	Кол. уч.	Лист	№ док.	Подп.	Дата	Проект планировки территории Основная часть	Стадия	Лист	Листов
Рук.проекта	Морякова						ППТ	2	3
Исполнил	Маркова					Чертеж границ существующих и планируемых элементов планировочной структуры М 1:1000	ООО "ГрафИнфо"		
Утв.	Морякова								