



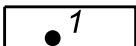
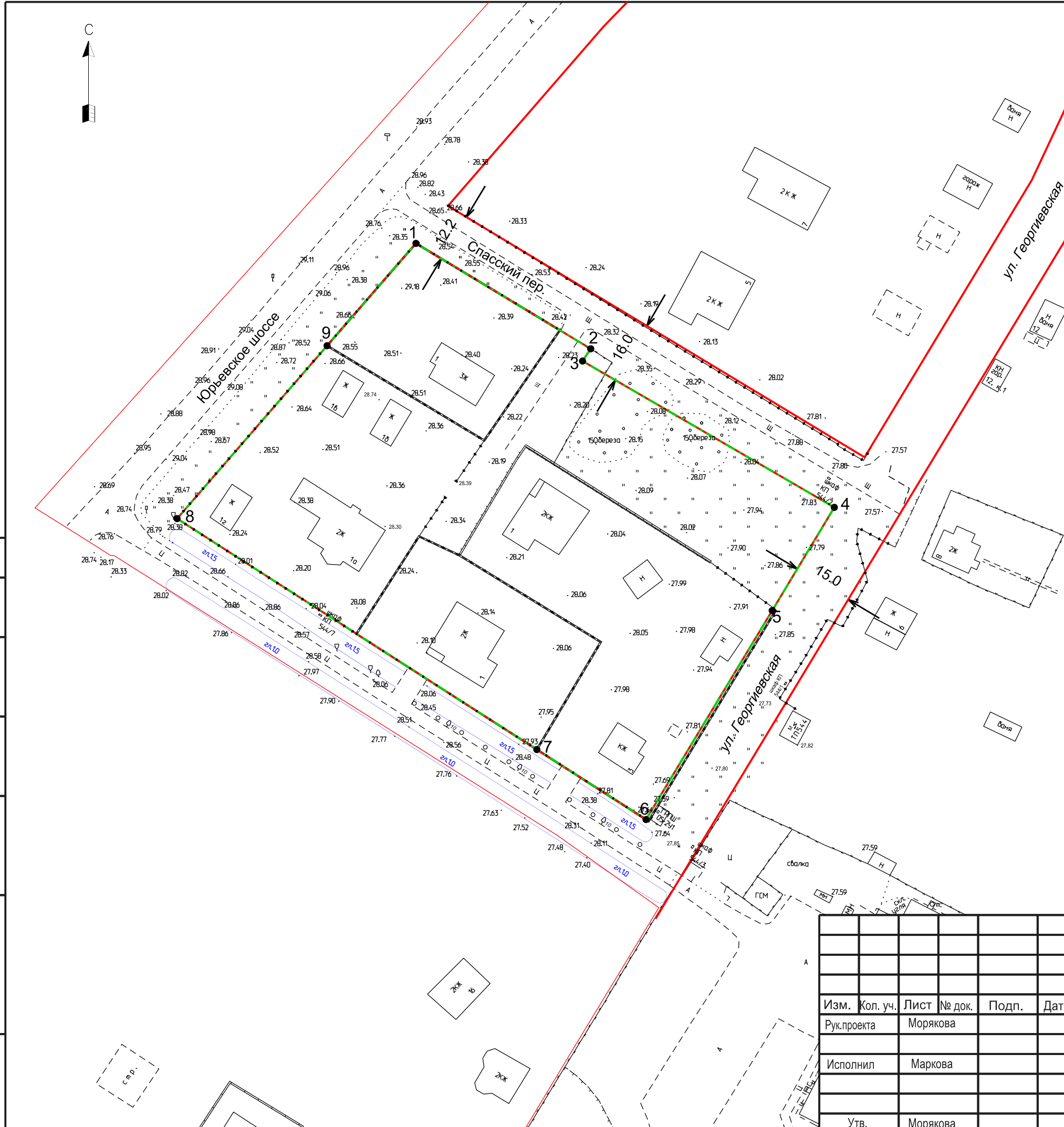


ЧЕРТЕЖ КРАСНЫХ ЛИНИЙ

УСЛОВНЫЕ ОБОЗНАЧЕНИЯ:

-  - граница проектирования
-  - граница населенного пункта
-  - существующие красные линии
-  - существующая улично-дорожная сеть
-  - номера характерных точек красных линий

Ведомость координат			Дирекционные углы и расстояния		
Номер точки	X	Y	1-2	121°06.3'	51.41
1	572662.46	2179521.01	2-3	213°47.5'	3.71
2	572635.90	2179565.03	3-4	120°10.1'	73.36
3	572632.82	2179562.97	4-5	211°02.8'	30.34
4	572595.95	2179626.39	5-6	211°07.7'	61.49
5	572569.96	2179610.74	6-7	302°41.3'	32.66
6	572517.32	2179578.95	7-8	302°41.8'	107.68
7	572534.96	2179551.46	8-9	40°57'	57.66
8	572593.13	2179460.84	9-1	40°57.7'	34.14
9	572636.68	2179498.63			



Согласовано

Инва. № подл.	Подп. и дата	Взам. инв. №

Постановление Администрации Великого Новгорода N 3932 от 12.09.2024					
Документации по планировке территории- "Внесение изменений в проект планировки и в его составе проект межевания кварталов 150 и 151 города".					
Изм.	Кол. уч.	Лист	№ док.	Подп.	Дата
Рук.проекта	Морякова				
Исполнил	Маркова				
Утв.	Морякова				
Проект планировки территории Основная часть				Стадия	Лист
Чертеж красных линий				ППТ	1
М 1:1000				Листов	3
				ООО "ГрафИнфо"	