




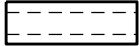

# ЧЕРТЕЖ ГРАНИЦ ПЛАНИРУЕМЫХ И СУЩЕСТВУЮЩИХ ЭЛЕМЕНТОВ ПЛАНИРОВОЧНОЙ СТРУКТУРЫ

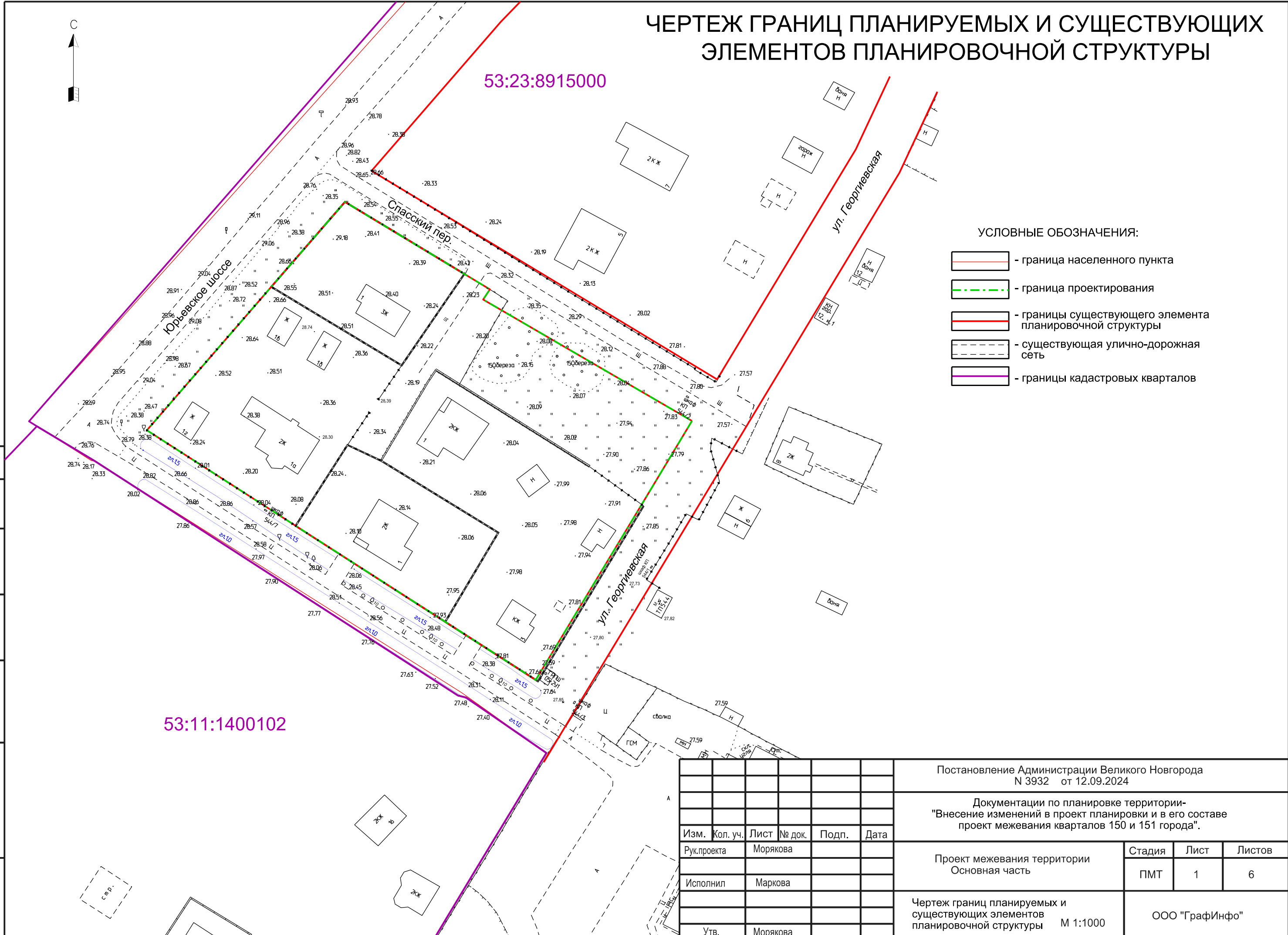
53:23:8915000

53:11:1400102



## УСЛОВНЫЕ ОБОЗНАЧЕНИЯ:

-  - граница населенного пункта
-  - граница проектирования
-  - границы существующего элемента планировочной структуры
-  - существующая улично-дорожная сеть
-  - границы кадастровых кварталов



Согласовано

Взам. инв. №

Подп. и дата

Инв. № подл.

						Постановление Администрации Великого Новгорода N 3932 от 12.09.2024				
						Документации по планировке территории- "Внесение изменений в проект планировки и в его составе проект межевания кварталов 150 и 151 города".				
Изм.	Кол. уч.	Лист	№ док.	Подп.	Дата	Проект межевания территории Основная часть		Стадия	Лист	Листов
Рук.проекта		Морякова						ПМТ	1	6
Исполнил		Маркова								
Утв.		Морякова				Чертеж границ планируемых и существующих элементов планировочной структуры М 1:1000		ООО "ГрафИнфо"		