






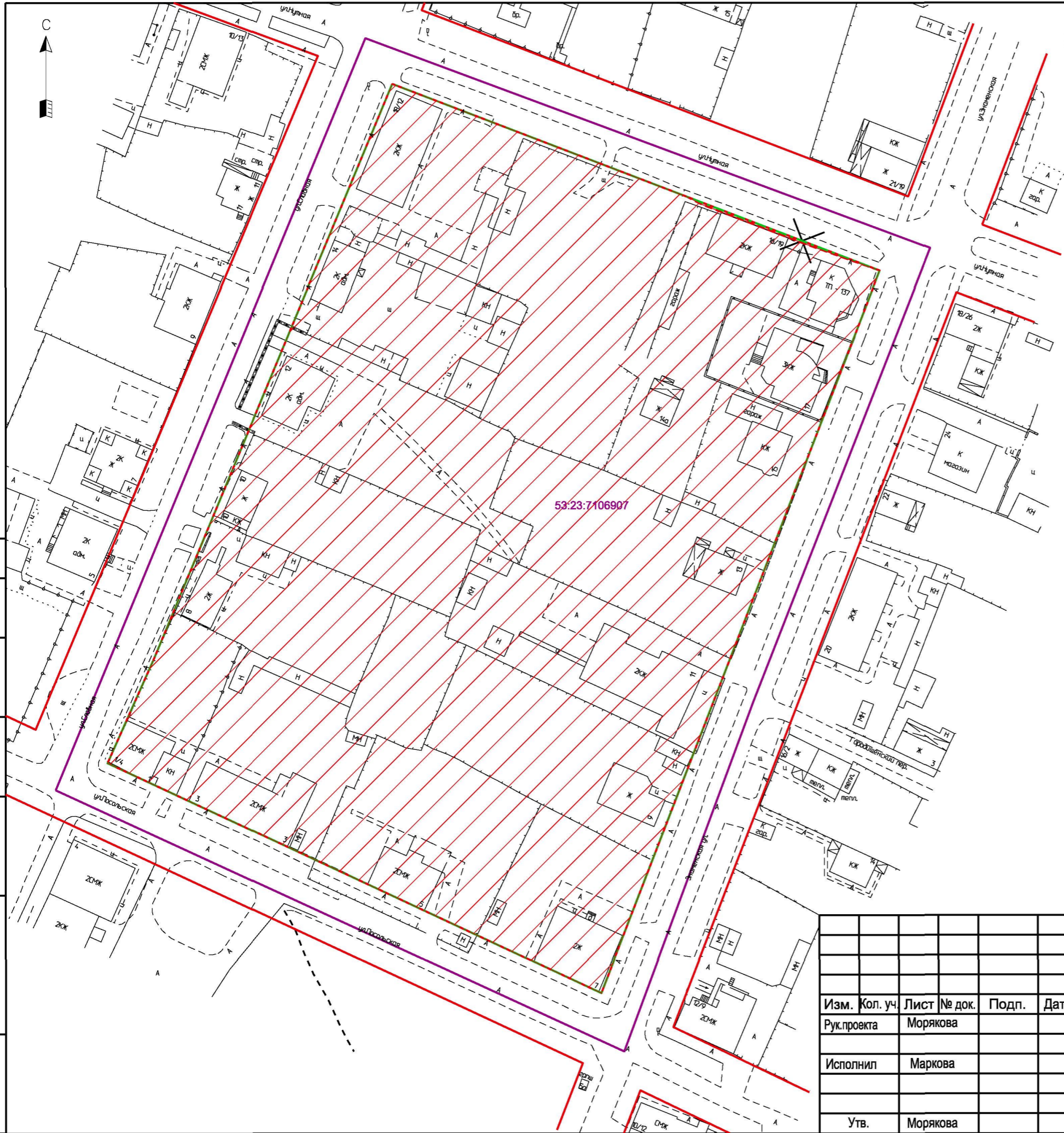


ЧЕРТЕЖ ГРАНИЦ ПЛАНИРУЕМЫХ И СУЩЕСТВУЮЩИХ ЭЛЕМЕНТОВ ПЛАНИРОВОЧНОЙ СТРУКТУРЫ

УСЛОВНЫЕ ОБОЗНАЧЕНИЯ:

-  - граница проектирования
-  - существующие красные линии
-  - устанавливаемые красные линии
-  - отменяемые красные линии
-  - существующая улично-дорожная сеть
-  - граница кадастрового квартала
-  - граница существующего элемента планировочной структуры



53:23:7106907

Согласовано

№ инв. № подл.	Подп. и дата	Взам. инв. №

Изм.	Кол. уч.	Лист	№ док.	Подп.	Дата	Документация по планировке территории- "Проект межевания застроенной территории части квартала 69 Великого Новгорода".		
Рук.проекта	Морякова							
Исполнил	Маркова	Проект межевания территории Основная часть				Стадия	Лист	Листов
Утв.	Морякова	Чертеж границ планируемых и существующих элементов планировочной структуры М 1:1000				ПМТ	1	4
						ООО "Ракурс"		

