



Новгородская область

Администрация Великого Новгорода

ПОСТАНОВЛЕНИЕ

28.02.2022

№ 813

Великий Новгород

Об установлении публичного сервитута

Руководствуясь пунктом 19 статьи 23 Земельного кодекса Российской Федерации, статьей 25 Федерального закона от 8 ноября 2007 г. № 257-ФЗ "Об автомобильных дорогах и о дорожной деятельности в Российской Федерации и о внесении изменений в отдельные законодательные акты Российской Федерации", на основании Постановления Правительства Российской Федерации от 24 февраля 2009 г. № 160 "О порядке установления охранных зон объектов электросетевого хозяйства и особых условий использования земельных участков, расположенных в границах таких зон", Порядка определения платы за публичный сервитут в отношении земельных участков в границах полос отвода автомобильных дорог (за исключением частных автомобильных дорог) в целях прокладки, переноса, переустройства инженерных коммуникаций и их эксплуатации, утвержденного приказом Минтранса России от 05.09.2014 № 240, Порядка подачи и рассмотрения заявления об установлении публичного сервитута в отношении земельных участков в границах полос отвода автомобильных дорог (за исключением частных автомобильных дорог) в целях прокладки, переноса, переустройства инженерных коммуникаций и их эксплуатации, а также требований к составу документов, прилагаемых к заявлению об установлении такого публичного сервитута, и требований к содержанию решения об установлении такого публичного сервитута, утвержденного приказом Минтранса России от 10.08.2020 № 297, заявления

АО "Новгородоблэлектро" от 07.02.2022 № 901 и представленных документов
Администрация Великого Новгорода **постановляет:**


1. Установить в интересах акционерного общества "Новгородоблэлектро", ИНН 5321037717, ОГРН 1025300780262, на срок 49 лет публичный сервитут площадью 134 кв. м в целях размещения объекта электросетевого хозяйства (трансформаторной подстанции) в отношении земельного участка с кадастровым номером 53:23:0000000:16501, расположенного по адресу: Российская Федерация, Новгородская обл., г.о. Великий Новгород, г. Великий Новгород, проезд Энергетиков, земельный участок 1у, находящегося в собственности муниципального образования - городского округа Великий Новгород, в границах согласно графическому описанию местоположения границ публичного сервитута (приложение к настоящему постановлению).

2. Комитету по управлению муниципальным имуществом и земельными ресурсами Великого Новгорода произвести расчет платы за публичный сервитут, указанный в пункте 1 настоящего постановления, с даты внесения сведений о кадастровой стоимости земельного участка с кадастровым номером 53:23:0000000:16501 в государственный кадастр недвижимости и направить его в адрес АО "Новгородоблэлектро".


3. АО "Новгородоблэлектро" осуществить государственную регистрацию публичного сервитута, указанного в пункте 1 настоящего постановления, в соответствии с Федеральным законом от 13 июля 2015 г. № 218-ФЗ "О государственной регистрации недвижимости".

Заместитель Главы
администрации

В.А. Еремин








**Графическое описание местоположения границ публичного сервитута,
устанавливаемого в отношении трансформаторной подстанции КТП-П-К/К-630/6/0.4-У1,
расположенной на земельном участке с КН 53:23:0000000:16501 по адресу: Российская
Федерация, Новгородская область, городской округ Великий Новгород, город Великий
Новгород, проезд Энергетиков, земельный участок Iy**



Масштаб 1:500

Условные обозначения:

-  - Граница объекта землеустройства (публичного сервитута)
-  1 - Характерная точка границы объекта землеустройства (публичного сервитута)
-  - Граница земельного участка, установленная в соответствии с ЕГРН
-  - Граница кадастрового квартала
- 53:23:7814702 - Номер кадастрового квартала
-  - Граница ЗОУИТ 53:23-6.1378
- :16501 - Обозначение земельного участка

Подпись _____ Дата «27» декабря 2021 г.

Место для оттиска печати (при наличии) лица, составившего описание местоположения границ объекта



Сведения о местоположении границ объекта

1. Система координат МСК-53 (Зона-2)

2. Сведения о характерных точках границ объекта

Обозначение характерных точек границ	Координаты, м		Метод определения координат характерной точки	Средняя квадратическая погрешность положения характерной точки (Мт), м	Описание обозначения точки на местности (при наличии)
	X	Y			
1	2	3	4	5	6
1	583418,50	2179385,38	Аналитический метод	0,10	-
2	583417,42	2179388,75	Аналитический метод	0,10	-
3	583414,54	2179395,44	Аналитический метод	0,10	-
4	583402,82	2179423,38	Аналитический метод	0,10	-
5	583401,01	2179424,07	Аналитический метод	0,10	-
6	583380,94	2179414,72	Аналитический метод	0,10	-
7	583380,09	2179416,44	Аналитический метод	0,10	-
8	583378,27	2179415,60	Аналитический метод	0,10	-
9	583379,50	2179413,13	Аналитический метод	0,10	-
10	583380,48	2179412,60	Аналитический метод	0,10	-
11	583381,41	2179412,73	Аналитический метод	0,10	-
12	583401,08	2179421,90	Аналитический метод	0,10	-
13	583401,30	2179421,82	Аналитический метод	0,10	-
14	583412,70	2179394,66	Аналитический метод	0,10	-
15	583415,55	2179388,05	Аналитический метод	0,10	-
16	583416,59	2179384,78	Аналитический метод	0,10	-
1	583418,50	2179385,38	Аналитический метод	0,10	-

3. Сведения о характерных точках части (частей) границы объекта

Обозначение характерных точек части границы	Координаты, м		Метод определения координат характерной точки	Средняя квадратическая погрешность положения характерной точки (Мт), м	Описание обозначения точки на местности (при наличии)
	X	Y			
1	2	3	4	5	6
Часть № -					
-	-	-	-	-	-