

ОПИСАНИЕ МЕСТОПОЛОЖЕНИЯ ГРАНИЦ

КТП-84 ул. Сенная, 119 кв.

(наименование объекта, местоположение границ которого описано (далее - объект))

ОПИСАНИЕ МЕСТОПОЛОЖЕНИЯ ГРАНИЦ

КТП-84 ул. Сенная, 119 кв.

(наименование объекта, местоположение границ которого описано)

№ п/п	Содержание	Номера листов
1	2	3
1	Сведения об объекте	3
2	Сведения о местоположении границ объекта	4
3	Сведения о местоположении измененных (уточненных) границ объекта	5
4	План границ	6-7
5	Приложение	
	<i>Доверенность №53/47-н/53-2021-1-132 от 26.01.2021</i>	—

ОПИСАНИЕ МЕСТОПОЛОЖЕНИЯ ГРАНИЦ

КТП-84 ул. Сенная, 119 кв.

(наименование объекта, местоположение границ которого описано)

Сведения об объекте

№ п/п	Характеристики объекта	Описание характеристик
1	2	3
1	Местоположение объекта	Новгородская область, городской округ Великий Новгород, г. Великий Новгород
2	Площадь объекта \pm величина погрешности определения площади ($P \pm \Delta P$)	719 \pm 9 кв.м
3	Иные характеристики объекта	Вид объекта реестра границ: Зона с особыми условиями использования территории Вид объекта по документу: Публичный сервитут объекта электросетевого хозяйства: КТП-84 ул. Сенная, 119 кв. Наименование охраняемого объекта: КТП-84 ул. Сенная, 119 кв. Срок - 49 лет.

ОПИСАНИЕ МЕСТОПОЛОЖЕНИЯ ГРАНИЦ**КТП-84 ул. Сенная, 119 кв.**

(наименование объекта, местоположение границ которого описано)

Сведения о местоположении границ объекта**1. Система координат МСК-53 (Зона 2)****2. Сведения о характерных точках границ объекта**

Обозначение характерных точек границ	Координаты, м		Метод определения координат характерной точки	Средняя квадратическая погрешность положения характерной точки (M_t), м	Описание обозначения точки на местности (при наличии)
	X	Y			
1	2	3	4	5	6
1	581608,26	2179634,64	Метод спутниковых геодезических измерений (определений)	0,10	-
2	581634,49	2179645,67	Метод спутниковых геодезических измерений (определений)	0,10	-
3	581624,69	2179668,97	Метод спутниковых геодезических измерений (определений)	0,10	-
4	581598,46	2179657,94	Метод спутниковых геодезических измерений (определений)	0,10	-
1	581608,26	2179634,64	Метод спутниковых геодезических измерений (определений)	0,10	-

3. Сведения о характерных точках части (частей) границы объекта

Обозначение характерных точек части границы	Координаты, м		Метод определения координат характерной точки	Средняя квадратическая погрешность положения характерной точки (M_t), м	Описание обозначения точки на местности (при наличии)
	X	Y			
1	2	3	4	5	6
Часть № —					
—	—	—	—	—	—

ОПИСАНИЕ МЕСТОПОЛОЖЕНИЯ ГРАНИЦ

КТП-84 ул. Сенная, 119 кв.

(наименование объекта, местоположение границ которого описано)

Сведения о местоположении измененных (уточненных) границ объекта

1. Система координат —

2. Сведения о характерных точках границ объекта

Обозначение характерных точек границ	Существующие координаты, м		Измененные (уточненные) координаты, м		Метод определения координат характерной точки	Средняя квадратическая погрешность положения характерной точки (M_t), м	Описание обозначения точки на местности (при наличии)
	X	Y	X	Y			
1	2	3	4	5	6	7	8
—	—	—	—	—	—	—	—

3. Сведения о характерных точках части (частей) границы объекта

Часть № —

Обозначение характерных точек границ	Существующие координаты, м		Измененные (уточненные) координаты, м		Метод определения координат характерной точки	Средняя квадратическая погрешность положения характерной точки (M_t), м	Описание обозначения точки на местности (при наличии)
	X	Y	X	Y			
1	2	3	4	5	6	7	8
—	—	—	—	—	—	—	—

СХЕМА ГРАНИЦ РАЗМЕЩЕНИЯ ПУБЛИЧНОГО СЕРВИТУТА

Утверждена

Объект: КТП-84 ул. Сенная, 119 кв.

Постановлением

Местоположение: Российская Федерация, Новгородская область, городской округ Великий Новгород, г. Великий Новгород

от _____ № _____

Кадастровые кварталы: 53:23:8311902

Кадастровые номера земельных участков: 53:23:8311902:4, 53:23:8311902:364




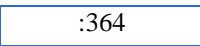

Площадь сервитута: 719 кв.м

Система координат: МСК-53 (Зона 2); Каталог координат: Приложение 1



Масштаб 1:1000

Условные обозначения:

-  Граница публичного сервитута
-  номер поворотной точки границы публичного сервитута
-  Граница кадастрового квартала по сведениям ЕГРН
-  Граница и номер земельного участка по сведениям ЕГРН
-  Номер кадастрового квартала по сведениям ЕГРН

Кадастровый инженер:



Соломина Д.С.

Объект: КТП-84 ул. Сенная, 119 кв.			
Номер угла	МСК-53 (Зона 2)		
	X	Y	Средняя квадратическая погрешность характерной точки
1	581608,26	2179634,64	0,1
2	581634,49	2179645,67	0,1
3	581624,69	2179668,97	0,1
4	581598,46	2179657,94	0,1
1	581608,26	2179634,64	0,1