

ГРАФИЧЕСКОЕ ОПИСАНИЕ
местоположения границ населенных пунктов, территориальных
зон, особо охраняемых природных территорий, зон с особыми
условиями использования территории
Публичный сервитут объекта электросетевого хозяйства: РП Исток

(наименование объекта, местоположение границ которого описано (далее - объект))

Раздел 1

Сведения об объекте

№ п/п	Характеристики объекта	Описание характеристик
1	2	3
1	Местоположение объекта	Новгородская область, Великий Новгород г
2	Площадь объекта ± величина погрешности определения площади (P ± ΔP)	889 м ² ± 10 м ²
3	Иные характеристики объекта	Вид объекта реестра границ: Зона с особыми условиями использования территории Вид объекта по документу: Публичный сервитут объекта электросетевого хозяйства: РП Исток Наименование охраняемого объекта: РП Исток

Раздел 2

Сведения о местоположении границ объекта					
1. Система координат МСК-53, зона 2					
2. Сведения о характерных точках границ объекта					
Обозначение характерных точек границ	Координаты, м		Метод определения координат характерной точки	Средняя квадратическая погрешность положения характерной точки (Mt), м	Описание обозначения точки на местности (при наличии)
	X	Y			
1	2	3	4	5	6
1	581 914,43	2 179 665,59	Аналитический метод	0,10	—
2	581 903,68	2 179 690,78		0,10	
3	581 873,82	2 179 678,05		0,10	
4	581 884,57	2 179 652,85		0,10	
1	581 914,43	2 179 665,59		0,10	
3. Сведения о характерных точках части (частей) границы объекта					
1	2	3	4	5	6
—	—	—	—	—	—

Схема границ размещения публичного сервитута

Объект: РП Исток

(наименование объекта)

Местоположение: Новгородская обл, Великий Новгород г, Большая Санкт-Петербургская ул

Кадастровые кварталы: 53:23:8312003

Кадастровые номера земельных участков: 53:23:8312003:27; 53:23:8312003:28

Система координат: МСК-53 (Зона 2);





Каталог координат: Приложение 1

Площадь сервитута: 889 кв.м



Масштаб 1:1000

Используемые условные знаки и обозначения:

-  - граница публичного сервитута;
-  - граница земельных участков по сведениям ЕГРН;
-  - граница кадастровых кварталов по сведениям ЕГРН;
-  - характерная точка границ публичного сервитута;
- 53:23:8312003 - номер кадастрового квартала по сведениям ЕГРН;
- :28 - номер земельного участка по сведениям ЕГРН;
- 1 - номер поворотной точки границы публичного сервитута.

Подпись



/С.И. Лукьянов/

Дата "27" марта 2023 г.