

ОПИСАНИЕ МЕСТОПОЛОЖЕНИЯ ГРАНИЦ

Публичный сервитут устанавливается в целях строительства
 объекта «Электросетевое сооружение для электроснабжения ЖК Юннатов, квартал 123
 Великого Новгорода»

Раздел 1

Сведения об объекте

№ п/п	Характеристики объекта	Описание характеристик
1	2	3
1	Местоположение объекта	Новгородская область, городской округ Великий Новгород, город Великий Новгород
2	Площадь объекта ± величина погрешности определения площади (Р ± Дельта Р)	232 кв. м ± 5 кв. м
3	Иные характеристики объекта	Публичный сервитут устанавливается в целях строительства объекта «Электросетевое сооружение для электроснабжения ЖК Юннатов, квартал 123 Великого Новгорода» Срок публичного сервитута 49 лет в пользу ООО «Глория» ИНН 5321072550 С(2)-mail: pto(a>ngloriya.su) .юридический адрес: Россия, 173016, Новгородская обл., Великий Новгород, ул. Менделеева, 16.

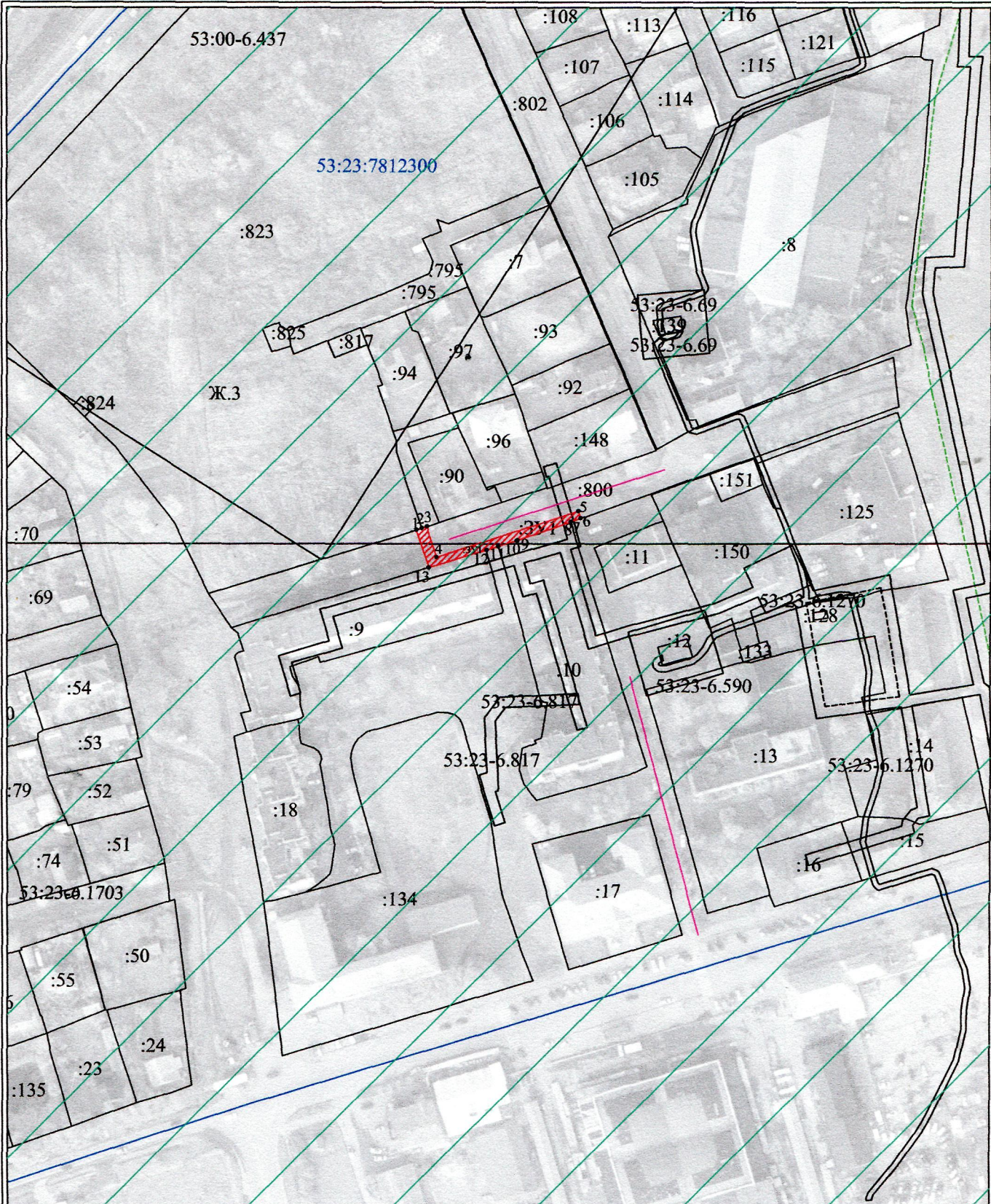
от « » 2023г. №

(наименование документа об утверждении, включая наименование органов государственной власти или органов местного самоуправления, принявших решение об утверждении схемы или подписавших соглашение о перераспределении земельных участков)




Раздел 2

**Схема расположения земельного участка или земельных участков
на кадастровом плане территории**

Условный номер земельного участка	- (указывается в случае, если предусматривается образование двух и более земельных участков)	
Площадь земельного участка	<u>232±5 м2</u> (указывается проектная площадь образуемого земельного участка, вычисленная с использованием технологических и программных средств, в том числе размещенных на официальном сайте федерального органа исполнительной власти, уполномоченного Правительством Российской Федерации на осуществление государственного кадастрового учета, государственной регистрации прав, ведение Единого государственного реестра недвижимости и предоставление сведений, содержащихся в Едином государственном реестре недвижимости, в информационно-телекоммуникационной сети "Интернет" (далее - официальный сайт), с округлением до 1 квадратного метра. Указанное значение площади земельного участка может быть уточнено при проведении кадастровых работ не более чем на десять процентов)	
Обозначение характерных точек границы	Координаты, м Система координат МСК-53 (Зона2) (указываются в случае подготовки схемы расположения земельного участка с использованием технологических и программных средств, в том числе размещенных на официальном сайте. Значения координат, полученные с использованием указанных технологических и программных средств, указываются с округлением до 0,01 метра)	
	X	Y
1	2	3
1	577005,28	2178640,08
2	577005,91	2178641,94
3	577006,56	2178643,86
4	576995,13	2178647,55
5	577012,27	2178700,01
6	577009,61	2178700,81
7	577008,31	2178697,19
8	577008,34	2178697,18
9	577001,36	2178677,65
10	577001,25	2178677,35
11	576999,15	2178670,49
12	576997,82	2178666,18
13	576991,19	2178644,62
1	577005,28	2178640,08



Масштаб 1:2000

-  - испрашиваемый земельный участок
-  - ЗОУИТ
-  - доступ к земельному участку